

## Rekonstrukce mostu v km 53,910 na trati Podlešín – Slaný

### Stanoviska správců inženýrských sítí

Č.	Název organizace	Předmět žádosti	Datum vydání	Č.j.	Existence sítí	Platnost do
1	ALFA TELECOM s.r.o.	vyjádření k existenci IS	04.12.2020	bez č.j.	ne	04.12.2022
2	Altnet s.r.o.	vyjádření k existenci IS	04.12.2020	bez č.j.	ne	neomezeno
3	CETIN a.s.	vyjádření k PD	26.07.2021	736297/21	ano, souhlas s PD	26.07.2023
4	ČD-Telematika a.s.	vyjádření k PD	04.01.2020	07252/2021-O	ano, souhlas s PD	25.08.2023
5	České Radiokomunikace, a.s.	vyjádření k existenci IS	04.12.2020	UPTS/OS/261908/2020	ne	04.12.2021
6	ČEZ Distribuce, a.s.	vyjádření k existenci IS	23.07.2021	0101569813	ne	23.01.2022
7	ČEZ ICT Services, a.s.	vyjádření k existenci IS	23.07.2021	0700415992	ne	23.07.2022
8	GasNet, s.r.o.	vyjádření k existenci IS	22.12.2020	5002272829	ne	22.12.2022
9	MERO ČR, a.s.	vyjádření k existenci IS	15.12.2020	2020/001154/1	ne	15.12.2023
10	New Telekom, s.r.o., zast. UNI Promotion s.r.o.	vyjádření k existenci IS	27.12.2020	133408642	ne	27.12.2021
11	RDK servis s.r.o.	vyjádření k existenci IS	18.12.2020	bez č.j.	ne	neomezeno
12	Slavos Slaný, s.r.o.	vyjádření k PD	30.03.2021	V20308/2021	ano, souhlas s PD	30.03.2022
13	Správa železnic, státní organizace, Oblastní ředitelství Praha - Správa elektrotechniky a energeticky	vyjádření k existenci IS	09.12.2020	bez č.j.	ne	neomezeno
14	Správa železnic, státní organizace, Oblastní ředitelství Praha - Správa sdělovací a zabezpečovací techniky	vyjádření k existenci IS	09.12.2020	bez č.j.	ano	neomezeno
15	Středočeské vodárny, a.s.	vyjádření k PD	17.09.2021	P21710025915	ne	17.09.2022
16	T-Mobile Czech Republic a.s.	vyjádření k existenci IS	04.12.2020	E51904/20	ne	04.12.2021
17	Technické služby Slaný s.r.o.	vyjádření k existenci IS	07.12.2020	bez č.j.	souhlas s PD, VO, semafor	neomezeno
18	Telco Pro Services, a.s.	vyjádření k existenci IS	23.07.2021	0201277021	ne	23.07.2022
19	Vodafone Czech Republic a.s.	vyjádření k existenci IS	11.12.2020	201204-1511236899	ne	11.12.2021

<b>TOP CON SERVIS s.r.o.</b> <b>Ke Stírce 1824/56</b> <b>182 00 Praha 8</b>		
Dopis ze dne	Vyřizuje	V Praze dne
	spravce@alfatelecom.cz	4. 12. 2020
Věc	Existence sítí	

Dobrý den,  
jako telekomunikační operátor veřejné pevné sítě elektronických komunikací v souladu se zákonem č. 183/2006 Sb. o územním plánování a stavebním řádu (stavební zákon) vydáváme pro: Správa železnic, státní organizace

k danému dni **souhlasné** stanovisko s Vaším projektem. Naše sítě nezasahují do Vámi vyznačeného území.

na akci: „Rekonstrukce mostů v km 53,161 a 53,910 na trati Podlešín – Slaný“  
k.ú. Kvíc, Slaný

S pozdravem

A blue ink signature is written over a rectangular stamp. The stamp contains the text: 'Alfa Telecom', 'Kloknerova 2249/9', '148 00 Praha 4', and 'IČ: 27228878, DIČ: CZ27228878'.

Platnost vyjádření je stanovena na dobu 2 let ode dne vystavení.

ALFA TELECOM s.r.o., Kloknerova 2249/9, 148 00,  
Praha 4, IČ:27228878 DIČ:CZ27228878

tel.:+420 226020360 e-mail:info@alfatelecom.cz

**Od:** Jiri Rejha <jiri.rejha@altnet.cz>  
**Odesláno:** pátek 4. prosince 2020 14:41  
**Komu:** hlusi@topcon.cz  
**Předmět:** Re: Fwd: Žádost o vyjádření k existenci inženýrských sítí - Slaný

Dobrý den,

v zájmovém území nemáme podzemní infrastrukturu.

Hezký den

On 04. 12. 20 14:24, Info sítě Skvely.net wrote:

----- Přeposlaná zpráva -----

**Předmět:** Žádost o vyjádření k existenci inženýrských sítí - Slaný

**Datum:** Fri, 4 Dec 2020 14:11:40 +0100

**Od:** Hluší Lenka <[hlusi@topcon.cz](mailto:hlusi@topcon.cz)>

**Komu:** [info@skvely.net](mailto:info@skvely.net)

Vážení,

prosím o zajištění vyjádření k existenci inženýrských sítí pro stavbu v k.ú.  
Kvíc a Slaný - "Rekonstrukce mostů v km 53,161 a 53,910 na trati Podlešín -  
Slaný".

Děkuji!

S pozdravem  
Lenka Hluší

TOP CON SERVIS s.r.o.  
Ke Stírce 1824/56  
182 00 Praha 8

tel.: 733 526 577  
email: [hlusi@topcon.cz](mailto:hlusi@topcon.cz)

--

s pozdravem

Jiri Rejha  
Altnet s.r.o. sit skvely.net

kancelar: +420 317 471 471  
mobil: +420 774 422 950  
email: [jiri.rejha@altnet.cz](mailto:jiri.rejha@altnet.cz)  
web: <https://www.skvely.net>



**VYJÁDŘENÍ O EXISTENCI SÍTĚ ELEKTRONICKÝCH KOMUNIKACÍ**  
**společnosti CETIN a.s.**  
**(„Vyjádření“)**

**A VŠEOBECNÉ PODMÍNKY OCHRANY SÍTĚ ELEKTRONICKÝCH KOMUNIKACÍ**  
**společnosti CETIN a.s.**  
**(„Všeobecné podmínky ochrany SEK“)**

toto Vyjádření a Všeobecné podmínky ochrany SEK je vydané dle ustanovení § 101 zákona č. 127/2005 Sb., o elektronických komunikacích a o změně některých souvisejících zákonů, v účinném znění („**Zákon o elektronických komunikacích**“), a dle ustanovení § 161 zákona č. 183/2006 Sb., o územním plánování a stavebním řádu, v účinném znění („**Stavební zákon**“), a dle příslušných ustanovení zákona č. 89/2012 Sb., občanský zákoník, v účinném znění („**Občanský zákoník**“)

**Číslo jednací: 736297/21**

**Číslo žádosti: 0121 209 789 („Žádost“)**

Název akce („ <b>Stavba</b> “)	Rekonstrukce mostů v km 53,161 a 53,910 na trati Podlešín - Slaný	
Důvod vydání Vyjádření („ <b>Důvod vyjádření</b> “)	Společné územní a stavební řízení	
<b>Žadatel</b>	TOP CON SERVIS s.r.o.	
<b>Stavebník</b>	Správa železnic, státní organizace, Dlážďená 1003/7, Praha, 11000	
<b>Zájmové území</b>	Okres	Kladno
	Obec	Slaný
	Kat. území / č. parcely	Kvíc; Slaný
<b>Platnost Vyjádření</b>	<b>26. 7. 2023 („Den konce platnosti Vyjádření“)</b>	

Žadatel Žádostí určil a vyznačil Zájmové území, jakož i určil Důvod Vyjádření.

Na základě určení a vyznačení Zájmového území Žadatelem a na základě určení Důvodu Vyjádření vydává společnost CETIN a.s. následující Vyjádření:

**Dojde ke střetu se sítí elektronických komunikací (dále jen „SEK“) společnosti CETIN a.s.**

- (I) Na Žadatelem určeném a vyznačeném Zájmovém území se vyskytuje SEK společnosti CETIN a.s.;
- (II) Společnost CETIN a.s. **za podmínky splnění bodu (III)** tohoto Vyjádření **souhlasí**, aby Stavebník a/nebo Žadatel, je-li Stavebníkem v Zájmovém území vyznačeném v Žádosti, provedl Stavbu a/nebo činnosti povolené příslušným správním rozhodnutím vydaným dle Stavebního zákona;
- (III) Stavebník a/nebo Žadatel, je-li Stavebníkem, je povinen
  - (i) dodržet tyto níže uvedené podmínky, které byly stanovené POS, tak jak je tento označen ve Všeobecných podmínkách ochrany SEK
    - Přeložky VPI
    - Podmínkou pro provedení stavby je přeložení kabelové trasy/zařízení SEK. Trasu přeložky zpracujete a zakreslete do projektové dokumentace stavby.
    - CETIN je oprávněn ke zpracování realizační projektové dokumentace překládky.
    - Stavbu překládky SEK zahrňte do správního rozhodnutí, kterým je povolována stavba, která překládku SEK vyvolala.; a

Číslo jednací: 736297/21

Číslo žádosti: 0121 209 789

- (ii) řídit se Všeobecnými podmínkami ochrany SEK, které jsou nedílnou součástí Vyjádření;
- (IV) Pro případ, že bude nezbytné přeložení SEK, zajistí vždy takové přeložení SEK její vlastník, společnost CETIN a.s. Stavebník, který vyvolal překládku SEK je dle ustanovení § 104 odst. 17 Zákona o elektronických komunikacích povinen uhradit společnosti CETIN a.s. veškeré náklady na nezbytné úpravy dotčeného úseku SEK, a to na úrovni stávajícího technického řešení;
- (V) Pro účely přeložení SEK dle bodu (IV) tohoto Vyjádření je Stavebník povinen uzavřít se společností CETIN a.s. Smlouvu o realizaci překládky SEK.

Vyjádření je platné pouze pro Zájmové území určené a vyznačené Žadatelem, jakož i pro Důvod Vyjádření stanovený a určený Žadatelem v Žádosti.

Vyjádření pozbývá platnosti i) v Den konce platnosti Vyjádření, ii) změnou rozsahu Zájmového území či změnou Důvodu Vyjádření uvedeného v Žádosti a/nebo iii) jakýmkoliv porušením kterékoliv povinnosti stanovené Všeobecnými podmínkami ochrany SEK, to vše v závislosti na tom, která ze skutečností rozhodná pro pozbytí platnosti Vyjádření nastane nejdříve.

Společnost CETIN a.s. vydáním tohoto Vyjádření poskytla Žadateli pro Žadatelem určené a vyznačené Zájmové území veškeré informace o SEK dostupné společnosti CETIN a.s. ke dni podání Žádosti.

Ze strany společnosti CETIN a.s. může v některých případech docházet ke zpracování Vašich osobních údajů. Ke zpracování Vašich osobních údajů dochází vždy v souladu s platnými právními předpisy. Konkrétní zásady a podmínky zpracování osobních údajů společností CETIN a.s. jsou dostupné na <https://www.cetin.cz/zasady-ochrany-osobnich-udaju>.

V případě dotazů k Vyjádření kontaktujte prosím asistenční linku 800 630 630.

#### Přílohami Vyjádření jsou:

- *Všeobecné podmínky ochrany SEK*
- *Informace k vytýčení SEK ve vlastnictví společnosti CETIN a.s.*
- *Situační výkres (obsahuje Zájmové území určené a vyznačené Žadatelem a výřezy účelové mapy SEK)*

Vyjádření vydala společnost **CETIN a.s.** dne: 26. 7. 2021.



CETIN a.s.  
Českomoravská 2510/19, Libeň  
190 00 Praha 9  
DIČ: CZ04084063

102

**VŠEOBECNÉ PODMÍNKY OCHRANY SÍTĚ ELEKTRONICKÝCH KOMUNIKACÍ společnosti CETIN a.s.****1. PLATNOST VŠEOBECNÝCH PODMÍNEK**

- i) Tyto Všeobecné podmínky ochrany sítě elektronických komunikací (dále jen „VPOSEK“) tvoří součást Vyjádření (jak je tento pojem definován níže v článku 2 VPOSEK).
- ii) V případě rozporu mezi Vyjádřením a těmito VPOSEK mají přednost ustanovení Vyjádření, pokud není těmito VPOSEK stanoveno jinak.

**2. DEFINICE**

Níže uvedené termíny, jsou-li použity v těchto VPOSEK a uvozeny velkým písmenem, mají následující význam, není-li těmito VPOSEK a/nebo Příslušnými požadavky stanoveno výslovně jinak:

„**CETIN**“ znamená CETIN a.s. se sídlem Českomoravská 2510/19, Libeň, 190 00 Praha 9, IČO: 04084063, zapsaná v obchodním rejstříku vedeném Městským soudem v Praze pod spz. B 20623;

„**Den**“ je kalendářní den;

„**Kabelovod**“ podzemní zařízení sestávající se z tělesa Kabelovodu a kabelových komor, sloužící k zatahování kabelů a ochranných trubek;

„**Občanský zákoník**“ znamená zákon č. 89/2012 Sb., občanský zákoník, v účinném znění;

„**POS**“ je zaměstnanec společnosti CETIN, pověřený ochranou sítě, Petr Vlk, tel.: 602 384 122, e-mail: petr.vlk@cetin.cz;

„**Pracovní den**“ znamená Den, kromě soboty, neděle, a státních svátků a ostatních svátků ve smyslu zákona č. 245/2000 Sb., o státních svátcích, o významných dnech a o dnech pracovního klidu, v účinném znění;

„**Příslušné požadavky**“ znamená jakýkoli a každý příslušný právní předpis, vč. technických norem, nebo normativní právní akt veřejné správy či samosprávy, nebo jakékoli rozhodnutí, povolení, souhlas nebo licenci, včetně podmínek, které s ním souvisí;

„**Překládka**“ je stavba spočívající ve změně trasy vedení SEK ve vlastnictví CETIN nebo přemístění zařízení SEK ve vlastnictví CETIN; Stavebník, který Překládku vyvolal, je dle ustanovení § 104 odst. 17 Zákona o elektronických komunikacích povinen uhradit společnosti CETIN veškeré náklady na nezbytné úpravy dotčeného úseku SEK, a to na úrovni stávajícího technického řešení;

„**SEK**“ je síť elektronických komunikací ve vlastnictví CETIN;

„**Stavba**“ je stavba a/nebo činnost ve vztahu, k níž bylo vydáno Vyjádření, a je prováděna Stavebníkem a/nebo Žadatelem v souladu s Příslušnými požadavky, povolená příslušným správním rozhodnutím vydaným dle Stavebního zákona;

„**Stavebník**“ je osoba takto označená ve Vyjádření;

„**Stavební zákon**“ je zákon č. 183/2006 Sb., o územním plánování a stavebním řádu;

„**Vyjádření**“ je vyjádření o existenci sítě elektronických komunikací vydané společností CETIN dne 26. 7. 2021 pod č.j. 736297/21;

„**Zájmové území**“ je území označené Žadatelem a/nebo Stavebníkem v Žádosti;

„**Situační výkres**“ je výkres, který je přílohou Vyjádření a obsahuje Zájmové území určené a vyznačené Žadatelem v Žádosti a výřezy účelové mapy SEK;

„**Zákon o elektronických komunikacích**“ je zákon č. 127/2005 Sb., o elektronických komunikacích a o změně některých souvisejících zákonů, v účinném znění;

„**Žadatel**“ je osoba takto označená ve Vyjádření.

„**Žádost**“ je žádost, kterou Žadatel a/nebo Stavebník požádal CETIN o vydání Vyjádření.

**3. PLATNOST A ÚČINNOST VPOSEK**

Tyto VPOSEK jsou platné a účinné dnem odeslání Vyjádření na i) adresu elektronické pošty Stavebníka a/nebo Žadatele uvedenou v Žádosti nebo ii) adresu pro doručení prostřednictvím poštovní přepravy uvedenou Stavebníkem a/nebo Žadatelem v Žádosti.

**4. OBECNÁ PRÁVA A POVINNOSTI STAVEBNÍKA A/NEBO ŽADATELE**

- (i) Stavebník, Žadatel je výslovně srozuměn s tím, že SEK je veřejně prospěšným zařízením, byla zřízena ve veřejném zájmu a je chráněna Příslušnými požadavky.
- (ii) SEK je chráněna ochranným pásmem, jehož rozsah je stanoven (a) ustanovením § 102 Zákona o elektronických komunikacích a/nebo (b) právními předpisy účinnými před Zákonom o elektronických komunikacích, není-li Příslušnými požadavky stanoveno jinak.
- (iii) Stavebník, Žadatel nebo jím pověřená třetí osoba, je povinen při provádění Stavby nebo jiných prací, při odstraňování havárií a projektování staveb, řídit se Příslušnými požadavky, správnou praxí v oboru stavebnictví a technologickými postupy a je povinen učinit veškerá nezbytná opatření vyžadovaná Příslušnými požadavky k ochraně SEK před poškozením. Povinnosti dle tohoto odstavce má Stavebník rovněž ve vztahu k SEK, které se nachází mimo Zájmové území.
- (iv) Při zjištění jakéhokoli rozporu mezi údaji v Situačním výkresu, který je přílohou Vyjádření a skutečným stavem, je Stavebník a/nebo Žadatel povinen bez zbytečného odkladu, nejpozději Den následující po zjištění takové skutečnosti, zjištěný rozpor oznámit POS.
- (v) Stavebník, Žadatel nebo jím pověřená třetí osoba, je povinen každé poškození či krádež SEK bezodkladně, nejpozději Den následující po zjištění takové skutečnosti, oznámit takovou skutečnost dohledovému centru společnosti CETIN na telefonní číslo +420 238 464 190.
- (vi) Bude-li Stavebník, Žadatel nebo jím pověřená třetí osoba na společnosti CETIN požadovat, aby se jako účastník správního řízení, pro jehož účely bylo toto Vyjádření vydáno, vzdala práva na odvolání proti rozhodnutí vydanému ve správním řízení, je oprávněn kontaktovat POS.

**5. POVINNOSTI STAVEBNÍKA PŘI PŘÍPRAVĚ STAVBY**

- (i) Při projektování Stavby je Stavebník povinen zajistit, aby projektová dokumentace Stavby (i) zohledňovala veškeré požadavky na ochranu SEK vyplývající z Příslušných požadavků, zejména ze Zákona o elektronických komunikacích a Stavebního zákona, (ii) respektovala správnou praxi v oboru stavebnictví a technologické postupy a (iii) umožňovala, aby i po provedení a umístění Stavby dle takové projektové dokumentace byla společnost CETIN, jako vlastník SEK schopna bez jakýchkoli omezení a překážek provozovat SEK, provádět údržbu a opravy SEK.
- (ii) Nebude-li možné projektovou dokumentaci zajistit některý, byť i jeden z požadavků dle předchozího odstavce (i) a/nebo umístění Stavby by mohlo způsobit, že nebude naplněn některý, byť i jeden z požadavků dle předchozího odstavce (i), vyvolá Stavebník Překládku.
- (iii) Při projektování Stavby, která se nachází nebo je u ní zamýšleno, že se bude nacházet v ochranném pásmu radiových tras společnosti CETIN a překračuje výšku 15 m nad zemským povrchem, a to včetně dočasných objektů zařízení staveníště (jeřáby, konstrukce, atd.) je Stavebník povinen písemně kontaktovat POS za účelem získání konkrétního stanoviska a podmínek k ochraně radiových tras společnosti CETIN a pro určení, zda Stavba vyvolá Překládku. Ochranné pásmo radiových tras v šíři 50m je zakresleno do situačního výkresu, který je součástí tohoto Vyjádření.

**VŠEOBECNÉ PODMÍNKY OCHRANY SÍTĚ ELEKTRONICKÝCH KOMUNIKACÍ společnosti CETIN a.s.**

Číslo jednací: 736297/21

Číslo žádosti: 0121 209 789

- (iv) Pokud se v Zájmovém území nachází podzemní silové vedení (NN) ve vlastnictví společnosti CETIN, je Stavebník povinen ve vztahu k projektové dokumentaci zajistit totéž, co je uvedeno pod písm (i) tohoto článku 5, přičemž platí, že Stavebník vyvolá Překládku v případech uvedených pod písm (ii) tohoto článku 5.
- (v) Stavebník je povinen při projektování Stavby, která je stavbou (a) zařízení silových elektrických sítí (VN, VVN a ZVVN) a/nebo (b) trakčních vedení, provést výpočet či posouzení rušivých vlivů na SEK, zpracovat ochranná opatření, to vše dle a v souladu s Příslušnými požadavky. Stavebník je povinen nejpozději třicet (30) Dnů před podáním žádosti o vydání příslušného správního rozhodnutí k umístění Stavby dle Stavebního zákona předat POS výpočet či posouzení rušivých vlivů na SEK a zpracovaná ochranná opatření.
- (vi) Je-li Stavba v souběhu s Kabelovodem, nebo Kabelovod kříží, je Stavebník povinen nejpozději ke Dni, ke kterému započne se zpracováním projektové dokumentace ke Stavbě, oznámit POS a projednat s POS (a) veškeré případy, kdy trajektorie podvrtná a protlaků budou vedeny ve vzdálenosti menší, než je 1,5 m od Kabelovodu a (b) jakékoliv výkopové práce, které budou nebo by mohly být vedeny v úrovni či pod úrovní Kabelovodu nebo kabelové komory.
- (vii) Je-li Stavba umístěna nebo má být umístěna v blízkosti Kabelovodu, ve vzdálenosti menší, než jsou 2 m nebo kříží-li Stavba Kabelovod ve vzdálenosti menší, než je 0,5 m nad nebo kdekoliv pod Kabelovodem, je Stavebník povinen předložit POS k posouzení zakreslení Stavby v příčných řezech, přičemž do příčného řezu je Stavebník rovněž povinen zakreslit profil kabelové komory.

## 6. POVINNOSTI STAVEBNÍKA PŘI PROVÁDĚNÍ STAVBY

- (i) Stavebník je před započítím jakýchkoliv zemních prací ve vztahu ke Stavbě povinen vytýčit trasu SEK na terénu dle Příslušných požadavků a dle Stavebního zákona. S vytýčenou trasou SEK je Stavebník povinen seznámit všechny osoby, které budou anebo by mohly zemní práce ve vztahu ke Stavbě provádět. V případě porušení této povinnosti bude Stavebník odpovědný společnosti CETIN za náklady a škody, které porušením této povinnosti společnosti CETIN vzniknou a je povinen je společnosti CETIN uhradit.
- (ii) Pět (5) Pracovních dní před započítím jakýchkoliv prací ve vztahu ke Stavbě je Stavebník povinen oznámit společnosti CETIN, že zahájí práce či činnosti ve vztahu ke Stavbě. Písemné oznámení dle předchozí věty zašle Stavebník na adresu elektronické pošty POS a bude obsahovat minimálně číslo jednací Vyjádření a kontaktní údaje Stavebníka.
- (iii) Stavebník je povinen zabezpečit a zajistit SEK proti mechanickému poškození, a to zpravidla dočasným umístěním silničních betonových panelů nad kabelovou trasou SEK. Do doby, než je zajištěna a zabezpečena ochrana SEK proti mechanickému poškození, není Stavebník oprávněn přejíždět vozidly nebo stavební mechanizací kabelovou trasu SEK. Při přepravě vysokých nákladů nebo při projíždění stroji, vozidly či mechanizací pod nadzemním vedením SEK je Stavebník povinen prověřit, zda výška nadzemního vedení SEK je dostatečná a umožňuje spolehlivý a bezpečný způsob přepravy nákladu či průjezdu strojů, vozidel či mechanizace.
- (iv) Při provádění zemních prací v blízkosti SEK je Stavebník povinen postupovat tak, aby nedošlo ke změně hloubky uložení nebo prostorového uspořádání SEK. V místech, kde SEK vystupuje ze země do budovy, rozváděče, na sloup apod. je Stavebník povinen vykonávat zemní práce se zvýšenou mírou opatrnosti, výkopové práce v blízkosti sloupů nadzemního vedení SEK je Stavebník povinen provádět v takové vzdálenosti od sloupu nadzemního vedení SEK,

kteřá je dostatečná k tomu, aby nedošlo nebo nemohlo dojít k narušení stability sloupu nadzemního vedení SEK. Stavebník je povinen zajistit, aby jakoukoliv jeho činností nedošlo bez souhlasu a vědomí společnosti CETIN (a) ke změně nivelety terénu, a/nebo (b) k výsadbě trvalých porostů, a/nebo (c) ke změně rozsahu a změně konstrukce zpevněných ploch. Pokud došlo k odkrytí SEK, je Stavebník povinen SEK po celou dobu odkrytí náležitě zabezpečit proti prověšení, poškození a odcizení.

- (v) Zjistí-li Stavebník kdykoliv během provádění prací ve vztahu ke Stavbě jakýkoliv rozpor mezi údaji v projektové dokumentaci a skutečností, je povinen bezodkladně přerušit práce a oznámit zjištěný rozpor na adresu elektronické pošty POS. Stavebník není oprávněn pokračovat v pracích ve vztahu ke Stavbě do doby, než získá písemný souhlas POS s pokračováním prací.
- (vi) Stavebník není bez předchozího písemného souhlasu společnosti CETIN oprávněn manipulovat s kryty kabelových komor, jakkoliv zakrývat vstupy do kabelových komor, a to ani dočasně, vstupovat do kabelových komor, jakkoliv manipulovat s případně odkrytými prvky SEK či s jakýmkoliv jiným zařízením se SEK souvisejícím. Rovněž bez předchozího písemného souhlasu společnosti CETIN není Stavebník oprávněn umístit nad trasou Kabelovodu jakoukoliv jinou síť technické infrastruktury v podélném směru.
- (vii) Byla-li v souladu s Vyjádřením a těmito VPOSEK odkryta SEK je Stavebník povinen tři (3) Pracovní dny před zakrytím SEK písemně oznámit POS zakrytí SEK a vyzvat ho ke kontrole před zakrytím. Oznámení Stavebníka dle předchozí věty musí obsahovat minimálně předpokládaný Den zakrytí, číslo jednací Vyjádření a kontaktní údaje Stavebníka. Stavebník není oprávněn provést zakrytí do doby, než získá písemný souhlas POS se zakrytím.

## 7. ROZHODNÉ PRÁVO

Vyjádření a VPOSEK se řídí českým právem, zejména Občanským zákoníkem, Zákonem o elektronických komunikacích a Stavebním zákonem. Veškeré spory z Vyjádření či VPOSEK vyplývající budou s konečnou platností řešeny u příslušného soudu České republiky.

## 8. PÍSEMNÝ STYK

Písemným stykem či pojmem „písemně“ se pro účely Vyjádření a VPOSEK rozumí předání zpráv jedním z těchto způsobů:

- v listinné podobě;
- e-mailovou zprávou s uznávaným elektronickým podpisem dle zák. č. 297/2016 Sb., o službách vytvářejících důvěru pro elektronické transakce, v účinném znění; a/nebo e-mailovou zprávou zaslou na adresu POS;

## 9. ZÁVĚREČNÁ USTANOVENÍ

- (i) Stavebník, Žadatel nebo jím pověřená třetí osoba je počínaje Dnem převzetí Vyjádření povinen užít informace a data uvedená ve Vyjádření pouze a výhradně k účelu, pro který mu byla tato poskytnuta. Stavebník, Žadatel nebo jím pověřená třetí osoba není oprávněn informace a data rozmnožovat, rozšiřovat, pronajímat, půjčovat či jinak umožnit jejich užívání třetí osobou bez předchozího písemného souhlasu společnosti CETIN.
- (ii) Pro případ porušení kterékoliv z povinností Stavebníka, Žadatele nebo jím pověřené třetí osoby, založené Vyjádřením /nebo těmito VPOSEK je Stavebník, Žadatel či jím pověřená třetí osoba odpovědný za veškeré náklady a škody, které společnosti CETIN vzniknou porušením povinností Stavebníka, Žadatele nebo jím pověřené třetí osoby.

Číslo jednací: 736297/21

Číslo žádosti: 0121 209 789

## Informace k vytyčení *SEK*

V případě požadavku na vytyčení *SEK* společnosti *CETIN* se, prosím, obraťte na společnosti uvedené níže:

### **CETIN a.s. - středisko Praha a Stř.Čechy**

se sídlem: Českomoravská 2510/19, Libeň, 190 00 Praha 9  
IČ: 04084063 DIČ: CZ04084063  
kontakt: tel: 238461858 obslužná doba po-pa 7 - 15 hod

### **ARITMET s.r.o.**

se sídlem: Gutova 2134/26, 100 00 Praha 10  
IČ: 27951529 DIČ: CZ27951529  
kontakt: Mikuláš Záworka, mobil: 606213599, e-mail: mikulas.zaworka@aritmet.cz  
Štěpán Klemens, mobil: 728445254, e-mail: stepan.klemens@aritmet.cz

### **FORTEl s.r.o.**

se sídlem: Nušlova 2286, 158 00 Praha 5  
IČ: 62909380 DIČ: CZ62909380  
kontakt: Petr Lásk, mobil: 602308933, e-mail: fortel@fortel.cz

### **Chadima Zdeněk**

se sídlem: Máchova 257, 539 73 Skuteč  
IČ: 01222163 DIČ:  
kontakt: Zdeněk Chadima, tel: 731115933, e-mail: z.chadima@tiscali.cz

### **Ing. Václav Hlavatý**

se sídlem: V Lukách 2162, 269 01 Rakovník  
IČ: 44255501 DIČ:  
kontakt: Ing. Václav Hlavatý, mobil: 606632506, e-mail: dobrahlava@seznam.cz

### **Milouš Koloušek**

se sídlem: Novovysočanská 827/36, 190 00 Praha - Vysočany  
IČ: 76397238 DIČ:  
kontakt: Milouš Koloušek, mobil: 605297296, e-mail: mkolousek@ixcon.cz

### **Miroslav Kraušner**

se sídlem: Jaselská 1159, 295 01 Mnichovo Hradiště  
IČ: 64721051 DIČ: CZ64721051  
kontakt: Miroslav Kraušner, mobil: 602350825, e-mail: spojdrat@seznam.cz

### **NEWTELELINE spol. s r.o.**

se sídlem: Praha 6, Bělohorská 185/163 169 00  
IČ: 48108421 DIČ: CZ48108421  
kontakt: Michal Schonauer, mobil: 608333920, e-mail: michal.schonauer@ntl.cz

### **SITEL, spol. s r.o.**

se sídlem: Baarova 957/15, 140 00 Praha 4  
IČ: 44797320 DIČ: CZ 44797320  
kontakt: Stanislav Rada, mobil: 606744788, e-mail: sr@sitel.cz

Číslo jednací: 736297/21

Číslo žádosti: 0121 209 789

**SPOJMONT s.r.o.**

se sídlem: Žitavského 556, 156 00 Praha 5  
IČ: 61501387 DIČ: CZ61501387  
kontakt: Miloslav Možný, mobil: 777794853, e-mail: info@spojmont.cz  
Jan Adámek, mobil: 777226627, e-mail: info@spojmont.cz

**SUPTel a.s.**

se sídlem: Hřbitovní 1322/15, 312 16 Plzeň  
IČ: 25229397 DIČ: CZ25229397  
kontakt: Bohumír Fulín, mobil: 724635314, e-mail: fulin@suptel.cz  
Jiří Kalfířt, mobil: 724635351, e-mail: kalfirt@suptel.cz  
Vlastimil Koudelka, mobil: 725277777, e-mail: koudelka@suptel.cz

**Vegacom, a.s.**

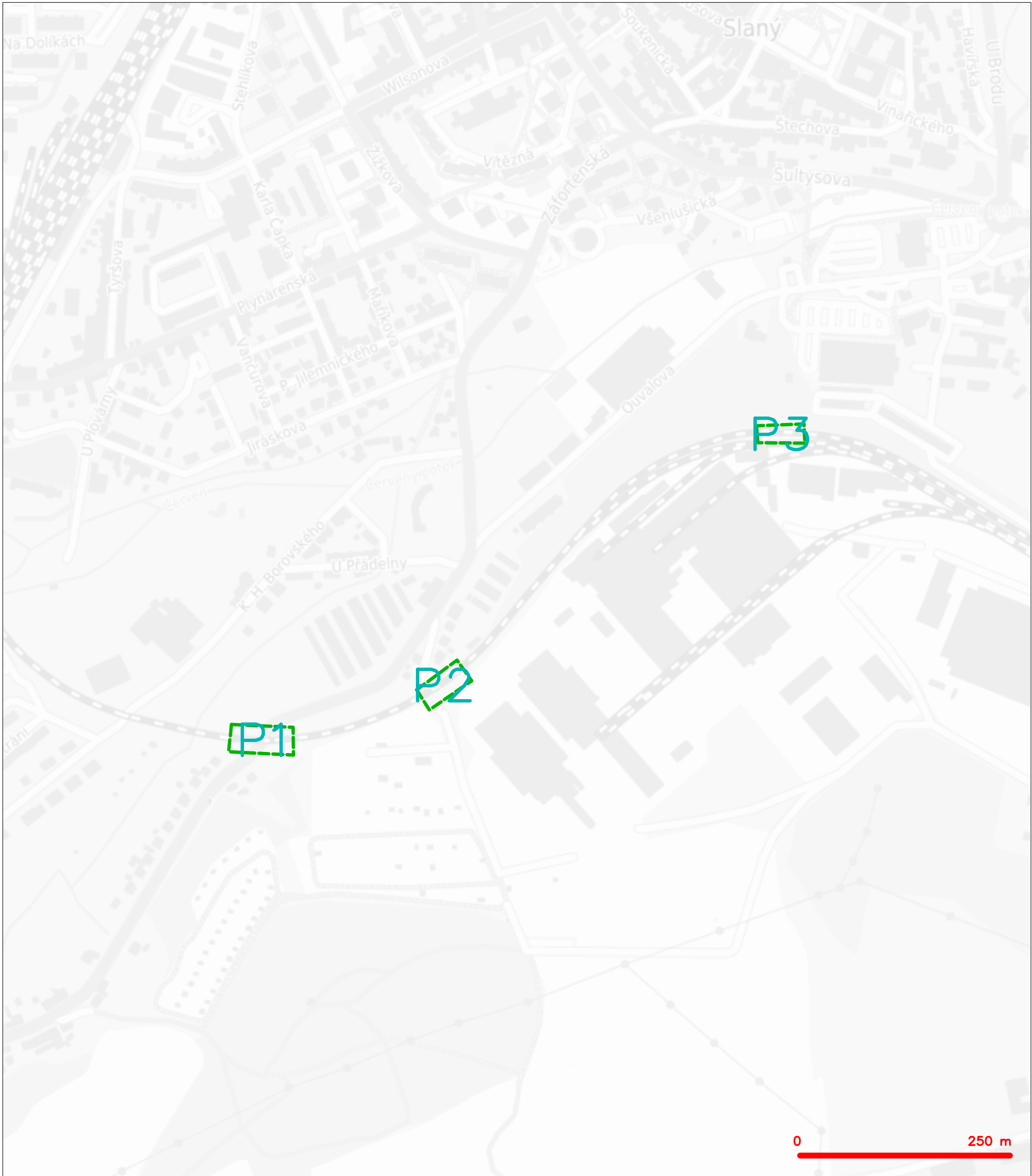
se sídlem: Novodvorská 1010/14, 142 01 Praha 4  
IČ: 25788680 DIČ: CZ25788680  
kontakt: Vratislav Bína, mobil: 603 855 256, e-mail: bina@vegacom.cz  
Milan Novotný, mobil: 724 437 713, e-mail: novotnym@vegacom.cz.

**TEMO-TELEKOMUNIKACE, a.s.**

se sídlem: U Záběhlického zámku 233/15, 106 00 Praha 10  
IČ: 25740253 DIČ: CZ25740253  
kontakt: Michal Nun, mobil: 601 378 578, vytyceni@temo.cz



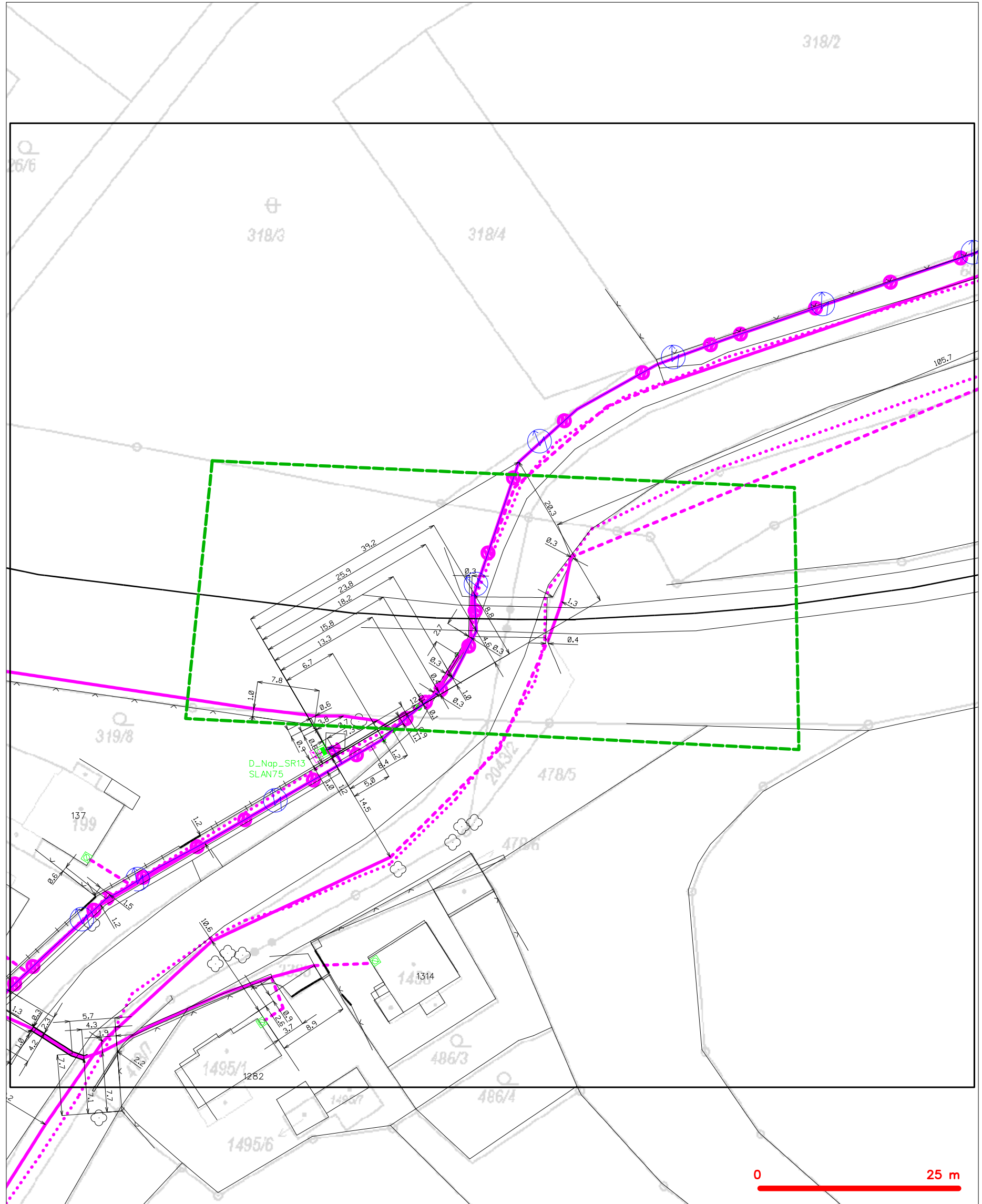
SITUAČNÍ VÝKRES - ZÁJMOVÉ ÚZEMÍ



LEGENDA  
----- hranice zájmového území k vyjádření

  
CETIN a.s.  
Českomoravská 2510/19, Libeň  
190 00 Praha 9  
DIČ: CZ04084063  
102

## SITUAČNÍ VÝKRES - POLYGON 1

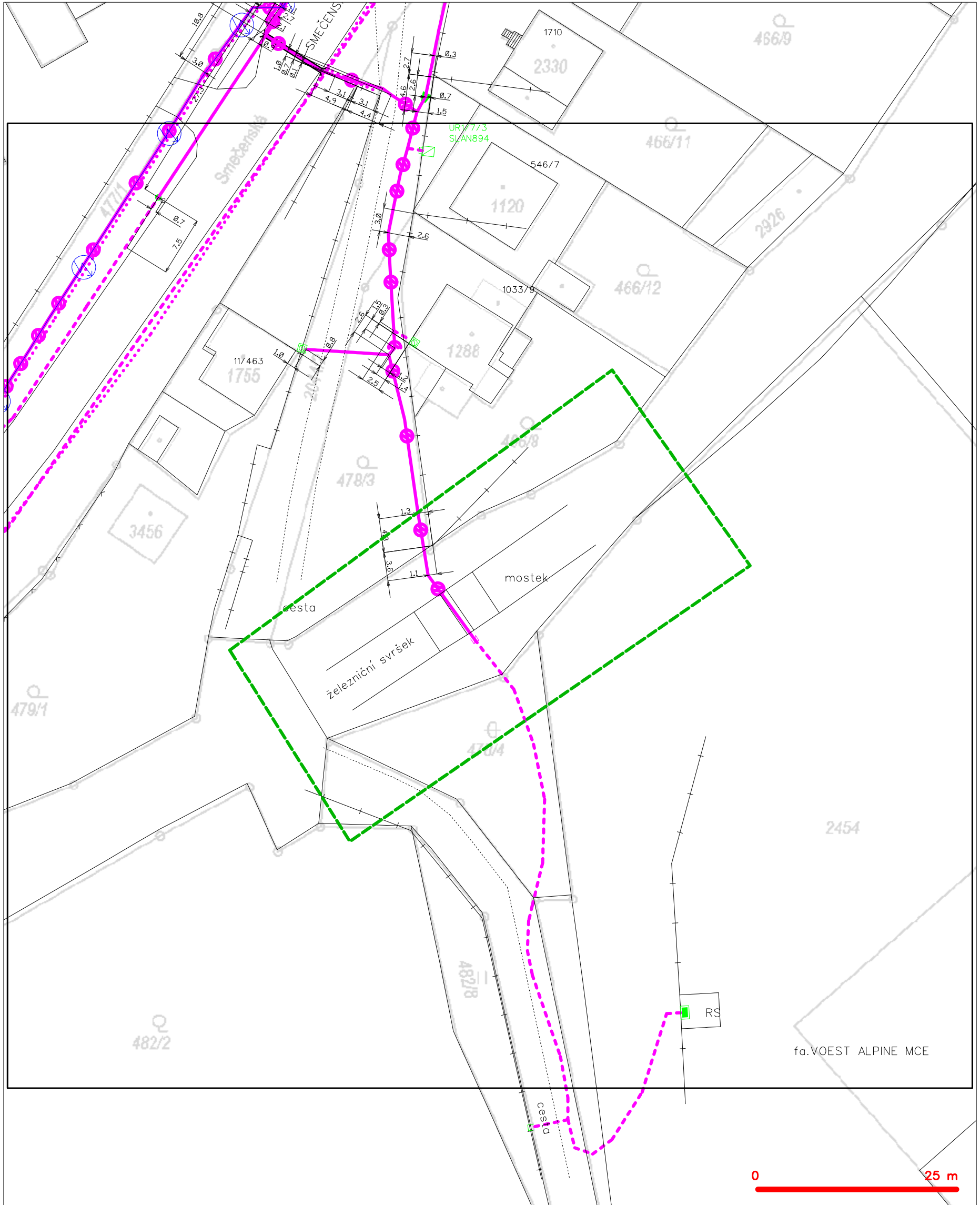


### LEGENDA

- |   |   |   |   |
|---|---|---|---|
| — | hranice zájmového území k vyjádření           | — | nezaměřený průběh optického kabelu, HDPE trubky |
| — | NV přípojka, území s NV přípojkou CETIN       | — | nebo souběh optického a metalického kabelu      |
| — | zaměřený průběh metalického kabelu            | — | radiové sítě, ochranné pásmo radiové sítě       |
| — | zaměřený průběh optického kabelu, HDPE trubky | — | nadzemní sítě                                   |
| — | nebo souběh optického a metalického kabelu    | — | neprovazované sítě                              |
| — | nezaměřený průběh metalického kabelu          | — | podzemní sítě cizí                              |
| — | nadzemní sítě cizí                            | — | sítě s NV                                       |
- kolektor, kabelovod



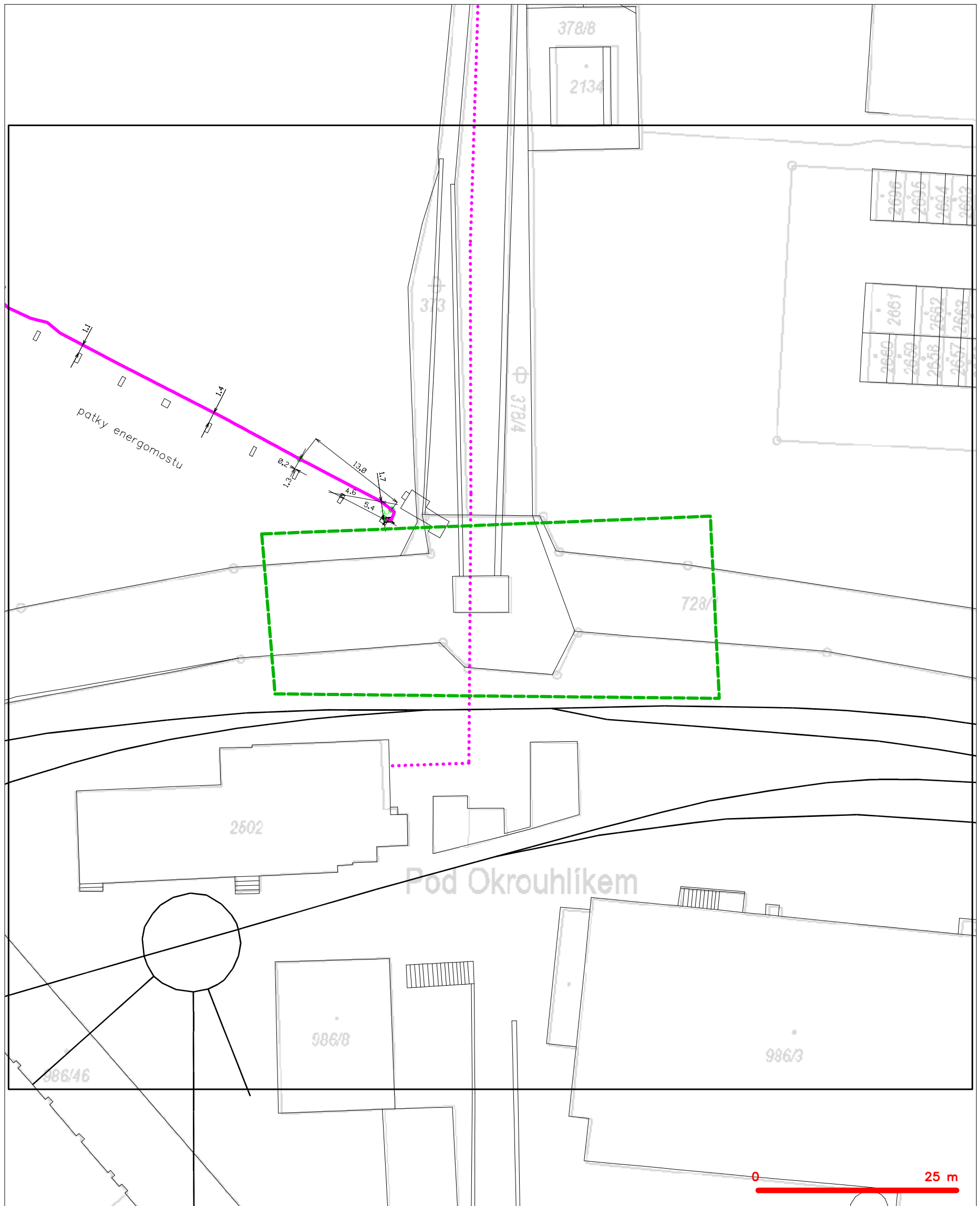
## SITUAČNÍ VÝKRES - POLYGON 2



### LEGENDA

- |  |   |  |   |
|--|---|--|---|
|  | hranice zájmového území k vyjádření           |  | nezaměřený průběh optického kabelu, HDPE trubky |
|  | NV přípojka, území s NV přípojkou CETIN       |  | nebo souběh optického a metalického kabelu      |
|  | zaměřený průběh metalického kabelu            |  | radiové sítě, ochranné pásmo radiové sítě       |
|  | zaměřený průběh optického kabelu, HDPE trubky |  | nadzemní sítě                                   |
|  | nebo souběh optického a metalického kabelu    |  | neprovazované sítě                              |
|  | nezaměřený průběh metalického kabelu          |  | podzemní sítě cizí                              |
|  | nadzemní sítě cizí                            |  | sítě s NV                                       |
- kolektor, kabelovod

# SITUAČNÍ VÝKRES - POLYGON 3



## LEGENDA

- |  |   |  |   |
|--|---|--|---|
|  | hranice zájmového území k vyjádření           |  | nezaměřený průběh optického kabelu, HDPE trubky |
|  | NV přípojka, území s NV přípojkou CETIN       |  | nebo souběh optického a metalického kabelu      |
|  | zaměřený průběh metalického kabelu            |  | radiové sítě, ochranné pásmo radiové sítě       |
|  | zaměřený průběh optického kabelu, HDPE trubky |  | nadzemní sítě                                   |
|  | nebo souběh optického a metalického kabelu    |  | neprovozované sítě                              |
|  | nezaměřený průběh metalického kabelu          |  | podzemní sítě cizí                              |
|  | nadzemní sítě cizí                            |  | sítě s NV                                       |
- kolektor, kabelovod

Paní  
Ing. Ksenia Moreva  
Správa železnic státní organizace  
Ke Štvanici 656/3  
186 00 Praha 8-Karlín

Váš dopis zn. / ze dne	. 2020	Vyřizuje	Milan Vacek
Naše značka	Č.j. 07252/2021-O	Telefon	+420 724062783
Datum	25. 08. 2021	E-mail	milan.vacek@cdt.cz

**Věc: Vyjádření k DUSP + PDPS**

**Akce: Rekonstrukce mostu v km 53,161 na trati Podlešín – Slaný  
Rekonstrukce mostu v km 53,910 na trati Podlešín – Slaný**

**Vyjádření pozbývá platnosti dne 25.8.2023**

Při realizaci výše uvedené akce **DOJDE** ke styku s telekomunikačním vedením a zařízením, která jsou chráněna ochranným pásmem dle §102 zák.č. 127/2005 Sb., o elektronických komunikacích. Manipulace s optickými kabely (a jejich příslušenstvím např. HDPE) v majetku ČD-Telematika a.s., jsou nezadatelné a budou zajištěny na základě smluvního vztahu pracovníky majitele zařízení.

Toto vyjádření platí jen pro dokumentaci ověřenou organizací ČD - Telematika a.s. a pro rozsah prací na ní vyznačených.

ČD-Telematika a.s. souhlasí s navrhovaným technickým řešením vymístěním a opětným uložení sdělovacích kabelů v majetku Správy železnic s.o. CTD na uvedené stavbě. Prodlužování kabelů musí být provedeno stejným profilem kabelu za provozu. Na přeložkách je nutná spolupráce se servisní organizací ČD-Telematika a.s.

Při poškození nebo zcizení sdělovacích metalických, kabelů v průběhu stavby, budou veškeré náklady na opravu a sankcí, souvisejících s výpadkem provozu vymáhány po zhotoviteli stavby.

Před realizací přeložek sdělovacích kabelů je nutné uzavřít s majitelem kabelu „Smlouvu o vynucené přeložce“ Za SŽ s.o. CTD Mgr. Jitka Adámková [tel: 972341043 jitka.adamkova@tudc.cz](mailto:jitka.adamkova@tudc.cz)

**Projektovou dokumentaci je nutné předložit majiteli kabelu Správa železnic s.o. CTD k odsouhlasení. Toto vyjádření nenahrazuje souhrnné stanovisko ČD a.s. nebo Správy železnic s.o. !!!**

ČD-Telematika a.s.  
Úsek\_INFRA odbor SKS  
Senior technik Vacek Milan

ČD-TELEMATIKA  
ČD-Telematika a.s.  
Pernerova 2819/2a, 130 00 Praha 3  
DIČ: CZ01459445, Tel.: +420 972 225 555  
cdt@cdt.cz, www.cdt.cz

Příloha: Všeobecné podmínky Správy železnic s.o. CTD Praha

## **Všeobecné podmínky pro činnosti na kabelech (a v jejich blízkosti) v majetku Správy železnic, státní organizace (ve správě Centra telematiky a diagnostiky)**

Schváleno CTD č.j.: 2681/2020-SŽ-CTD-DE ze dne: 06.04.2020

ČD - Telematika a.s. jako organizace udržující je na základě smluvního vztahu odpovědná za zajištění provozu, dohledu, servisu a údržby na zařízení telekomunikační infrastruktury Správy železnic, státní organizace ve správě Centra telematiky a diagnostiky (dále jen CTD).

Stavebník pracující v blízkosti kabelového vedení, nebo manipulující s kabelovým vedením ve správě CTD, je povinen učinit veškerá potřebná opatření tak, aby nedošlo k poškození nebo zhoršení kvality sítě elektronických komunikací a zařízení stavebními pracemi, zejména tím, že zajistí:

- aby projektová dokumentace byla zpracovaná dle platné legislativy. V polohopisných výkresech dokumentace je nutno uvádět železniční kilometry (jestliže se jedná o ochranné pásmo dráhy),
- aby činnosti na majetku ve správě CTD uvedené již ve stupni dokumentace pro územní řízení byly v souladu s technickými kvalitativními podmínkami staveb státních drah, (do projektové dokumentace pro územní řízení je nutno zakreslit síť elektronických komunikací ve správě CTD),
- pisemné vyrozumění organizaci udržující o zahájení prací, a to nejméně 15 dnů předem,
- aby před zahájením zemních prací bylo pracovníky ČD – Telematika a.s. (*kontakty naleznete na [www.cdt.cz](http://www.cdt.cz), sekce O nás – Informace pro stavebníky - Vytyčení trasy telekomunikačního vedení, kontrola na stavbě*) provedeno vytyčení polohy podzemní sítě elektronických komunikací a zařízení přímo ve staveništi (trase),
- prokazatelné seznámení pracovníků, kteří budou provádět práce, s polohou vedení (zařízení),
- opozornění organizace provádějící zemní práce na možnou odchylku uloženého vedení (zařízení) od polohy vyznačené ve výkresové dokumentaci,
- upozornění pracovníků, aby dbali při pracích v těchto místech největší opatrnosti a nepoužívali zde nevhodné nářadí, a také ve vzdálenosti nejméně 1,5m po každé straně vyznačené trasy vedení (zařízení) používali pouze ruční kopání,
- řádné zabezpečení odkryté podzemní sítě elektronických komunikací (zařízení) proti poškození, zcizení a řádné zajištění výkopů případně včetně osvětlení,
- odpovídající ochranu kabelů a ochranu kabelové trasy dle platných norem, pokud bude trasa kabelů pojižděna vozidly nebo stavební mechanizací,
- ochranu kabelů v místech, kde kabel vystupuje ze země (vstupy do budov, rozvaděčů, na sloupy, trasy kabelu na mostech a propustech, apod.) a také kabelových vedení a závrhů v objektech,
- odpovídající ochranu příslušenství kabelových tras (ochranné a označující prvky, tzn. žlaby, chráničky, HDPE trubky, kabelové označovníky, markery, ...),
- aby organizace provádějící zemní práce zhutnila zeminu pod kabelem před jeho zakrytím po vrstvách (záhozem) a vyzvala ČD - Telematiku a.s. (*kontakty naleznete na [www.cdt.cz](http://www.cdt.cz), sekce O nás – Informace pro stavebníky - Vytyčení trasy telekomunikačního vedení, kontrola na stavbě*) k provedení kontroly před zakrytím kabelu, zda není vedení (zařízení) viditelně poškozeno a zda byly dodrženy příslušné normy a stanovené podmínky,
- aby nad kabelovou trasou a v jejím ochranném pásmu byl dodržován zákaz skládek, deponií materiálu, vysazování trvalých porostů a budování zařízení, která by znemožnila přístup ke kabelům. Bez souhlasu správce nesnižovat, ani nezvyšovat vrstvu zeminy nad kabelovou trasou,
- aby při křížení, příp. souběžích podzemní sítě elektronických komunikací byla dodržena ČSN 73 6005 „Prostorové uspořádání sítí technického vybavení“,
- aby při provádění zemních prací byla dodržena ČSN 33 2160 „Předpisy pro ochranu sdělovacích vedení a zařízení před nebezpečnými vlivy trojfázových vedení VN,VVN a ZVV a ČSN 33 2000-5-54-ed.3 „Územnění a ochranné vodiče“,
- neprodlené ohlášení každého poškození podzemní sítě elektronických komunikací a zařízení organizaci ČD - Telematika a.s. (telefonicky HELP DESK: +420 972 110 000),
- ohlášení ukončení stavby organizaci udržující, včetně správce a jeho pozvání ke kolaudačnímu řízení,
- aby při provádění prací byly respektovány podmínky vyplývající ze zákona o elektronických komunikacích č.127/2005 Sb., zákona o drahách č.266/1994 Sb. a stavebního zákona č.183/2006 Sb., včetně platných prováděcích vyhlášek.,
- provedení prací (včetně projektování) na síti elektronických komunikací (zařízení) organizací, jejíž pracovníci provádějící práce mají platné příslušné odborné oprávnění k práci na železničním telekomunikačním zařízení, dle zákona o drahách č.266/1994Sb., „Podmínky odborné způsobilosti“ výše uvedeného zákona a vyhl.č.101/1995 Sb., a příslušných výnosů Správy železnic, státní organizace (zejména Předpisem Zam 1). Toto (časově omezené) oprávnění lze získat složením příslušné odborné zkoušky u ředitelství Správy železnic, státní organizace,
- uzavření „Smlouvy o vynucené překládce podzemního komunikačního vedení“ se správcem kabelu (Správa železnic, státní organizace, Centrum telematiky a diagnostiky, Malletova 10/2363, 190 00 Praha 9 – Libeň) v případě, kdy je telekomunikační vedení (zařízení) položeno nebo jeho poloha změněna mimo pozemky Správy železnic, státní organizace,
- ověření výškového umístění vedení (zařízení) ručně kopanými sondami vzhledem k tomu, že správce neodpovídá za změny provedené bez jeho vědomí nad trasou vedení (zařízení).

**Nedodržení těchto podmínek je hrubým porušením právní povinnosti podle zákona 127/2005 Sb., O elektronických komunikacích, zákona 266/1994 Sb., Zákon o drahách.**

**Případné rozpory nebo výjimky z jednotlivých ustanovení řeší správce, kterým je: Správa železnic, státní organizace, Centrum telematiky a diagnostiky se sídlem Praha 9 - Libeň, Malletova 10/2363.**



**TOP CON SERVIS s.r.o.**  
**Ing. Lenka Hluší**  
**Ke Stírce 1824/56**  
**182 00 Praha**

Číslo jednací 1202021797

Datum 4.1.2021

Vyřizuje Mira Klímová

telefon +420 725 079 660

e-mail Mira.Klimova@cdt.cz

Věc: **Souhrnné stanovisko k existenci komunikačního vedení a zařízení ve správě ČD - Telematika a.s. k předprojektové přípravě, studii.**

Název stavby: **Rekonstrukce mostů v km 53,161 a 53,910 na trati Podlešín - Slaný**

Při realizaci výše uvedené stavby **DOJDE** ke styku se sítí elektronických komunikací, která je chráněna ochranným pásmem dle §102 zák. č. 127/2005 Sb., o elektronických komunikacích.

Toto vyjádření platí pouze pro dokumentaci ověřenou společností ČD - Telematika a.s. a pro rozsah prací na ní vyznačených.

Vyjádření je platné pouze pro zájmové území vyznačené žadatelem včetně důvodu stanoveného žadatelem.

**Vyjádření pozbývá platnosti dne 4.1.2023**

**Dotčená zařízení:**

TK Podlešín - Slaný

**Všeobecné podmínky ochrany:**

Toto vyjádření neopravňuje žadatele provádět jakoukoliv činnost nebo ochranu na síti elektronických komunikací.

Dotčenou síť elektronických komunikací je žadatel povinen nechat u ČD - Telematika a.s. vytyčit.

Vytyčení sítě elektronických komunikací bude provedeno na základě písemné objednávky zaslané nejméně 14 dnů před požadovaným termínem vytyčení. Na objednávce ve dvojím vyhotovení musí být uvedeno jednací číslo vyjádření a datum vydání vyjádření. V případě, že žadatelem je právnická osoba, musí být na objednávce uvedeno navíc IČO, DIČ a bankovní spojení objednatele.

Termín, způsob a formu vytyčení je nutné řešit individuálně s kontaktní osobou (kontakty na adrese [www.cdt.cz/](http://www.cdt.cz/) vytyčení) po telefonické dohodě, a to nejlépe 7 dnů před požadovaným termínem vytyčení. Je-li vytyčení požadováno do tří dnů od data vaší žádosti na vytyčení, bude do celkové částky za vytyčení připočten expresní příplatek ve výši 30% z celkové částky.

Žadatel nese veškeré náklady na provedení vytyčení, a to včetně případných prací geodetické kanceláře, pokud to situace vyžaduje.

Po vytyčení je žadatel povinen předložit k odsouhlasení vystavovateli tohoto vyjádření další stupeň dokumentace, ve kterém budou zakresleny síť elektronických komunikací podle skutečnosti, popsány rozsah a způsob provedení

[www.cdt.cz](http://www.cdt.cz)

činností a zajištění ochrany dotčené sítě elektronických komunikací. V případě, že projekční či realizační práce související se stavbou budou prováděny na pozemcích dráhy či v jejím ochranném pásmu anebo na síti elektronických komunikací v majetku Správy železnic, musí tyto práce provádět organizace, která má příslušné odborné oprávnění k práci na železničním telekomunikačním zařízení udělené Správou železnic. Případné rozpory nebo výjimky z jednotlivých ustanovení řeší Správa železnic, Technická ústředna dopravní cesty se sídlem Praha 9 - Libeň, Malletova 10/2363. Nedodržení těchto podmínek je hrubým porušením právní povinnosti podle zákona 127/2005 Sb., o elektronických komunikacích a zákona 266/1994 Sb., o drahách.

**Specifické podmínky Správy železnic:**

Stavební objekty a provozní soubory zpracované do stupně dokumentace pro územní řízení týkající se sítě elektronických komunikací v majetku Správy železnic musí být v dalším stupni projektové dokumentace zpracovány v rozsahu daném vyhláškou č.146/2008Sb. a upřesněnou směrnicí Správy železnic 11/2006.

Činnosti na majetku Správy železnic uvedené již ve stupni dokumentace pro územní řízení musí být v souladu s technickými kvalitativními podmínkami staveb státních drah.

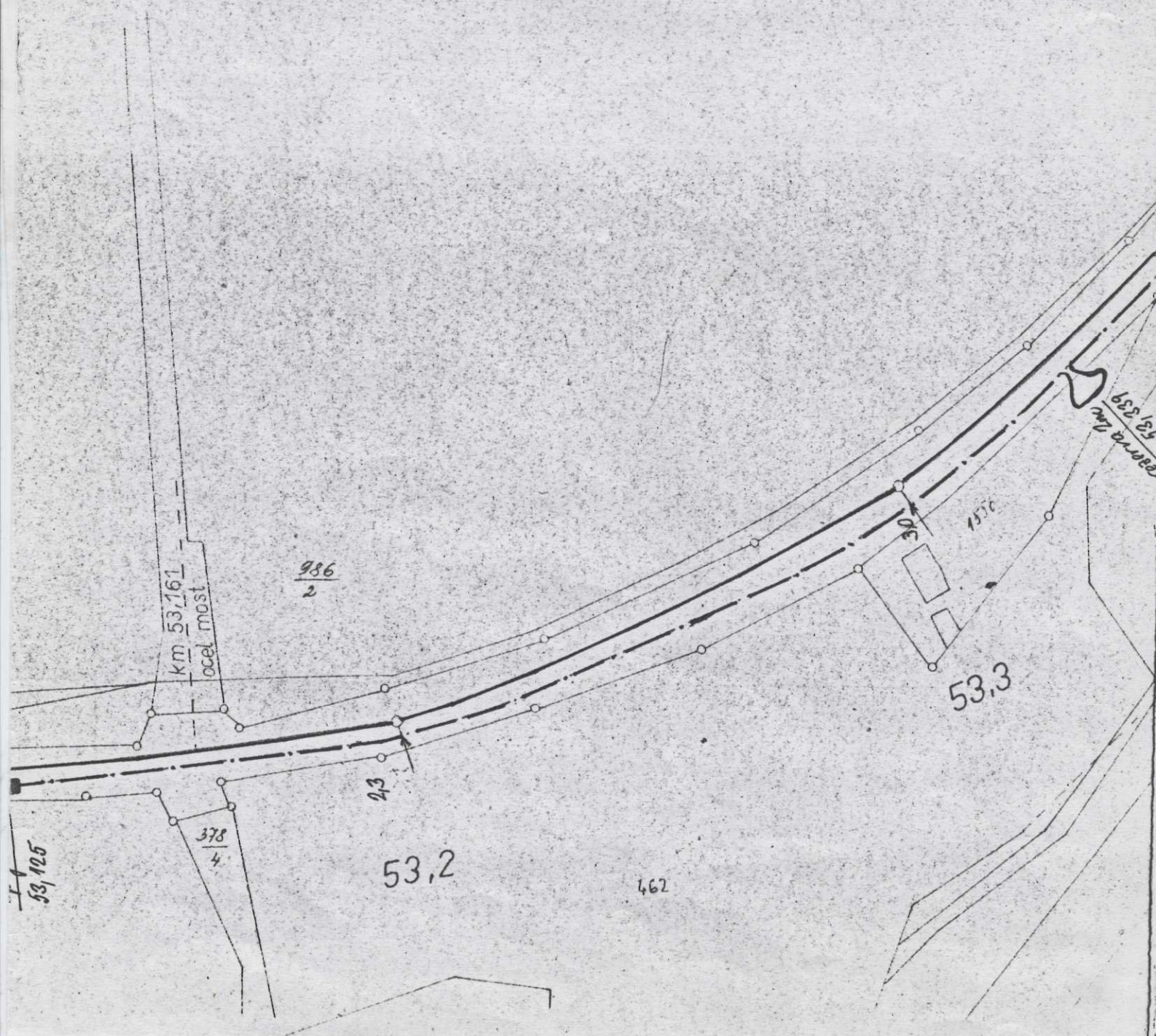
V případě prodeje, pronájmu drážního pozemku, objektu, je žadatel povinen požádat o vyjádření Správu železnic, Technickou ústřednu dopravní cesty se sídlem Praha 9 - Libeň, Malletova 10/2363. Přílohou podané žádosti musí být toto vyjádření, a to včetně všech příloh.

**Počet příloh: 3**

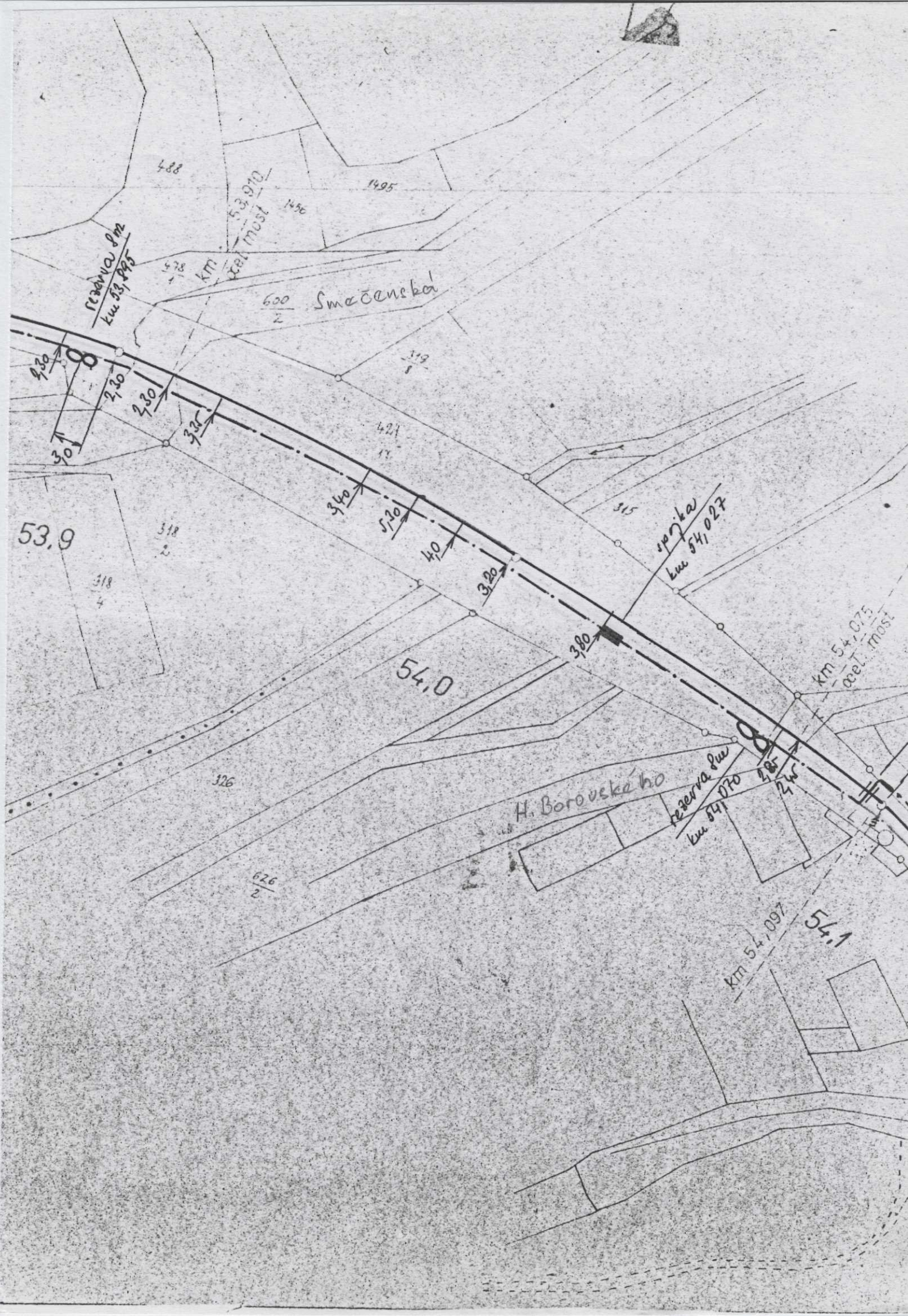
ČD - Telematika a.s.  
Pernerova 2819/2a  
130 00 Praha 3

[www.cdt.cz](http://www.cdt.cz)

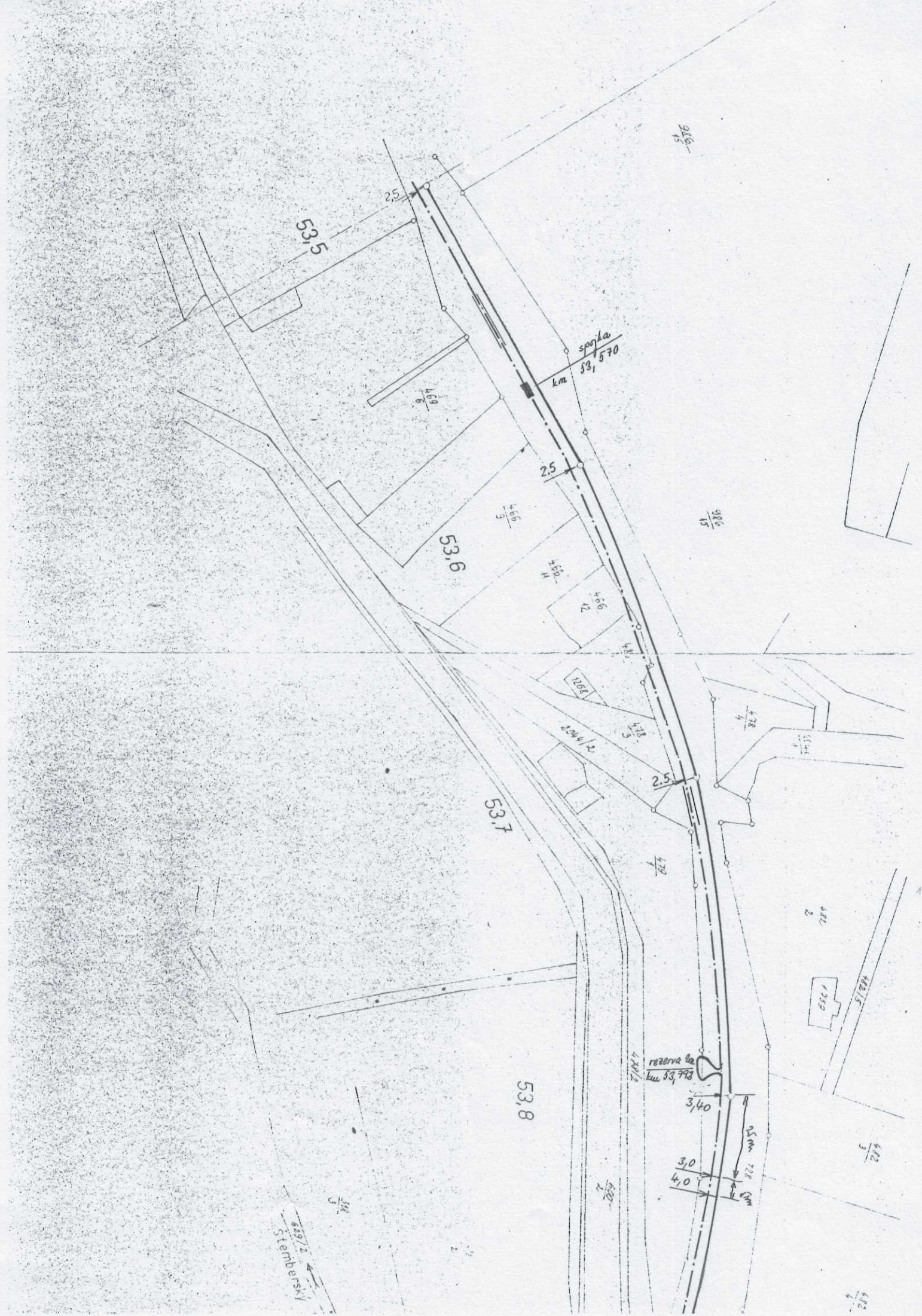














Správa železnic, státní organizace  
Stavební správa západ  
Sokolovská 278/1955  
19000 Praha 9

Váš dopis značky / ze dne	Naše značka	Vyřizuje	Místo odeslání / dne
/ 04.12.2020	UPTS/OS/261908/2020	Václav Kučera	Praha / 04.12.2020

**Věc: Vyjádření k existenci podzemních sítí spol. České Radiokomunikace, a.s.**

Účel: Stavební řízení

**Akce: Rekonstrukce mostů v km 53,161 a 53,910 na trati Podlešín – Slaný**

K Vaší žádosti Vám po prošetření aktuálního stavu našich podzemních sítí sdělujeme, že na Vámi vyznačeném území nedojde ke styku s žádným podzemním vedením/zařízením v naší správě.

**Z hlediska stávající zájmů Českých Radiokomunikací a.s. nemáme ke shora uvedenému záměru žádné námítky či připomínky.**

S pozdravem

Za správnost:

  
**České Radiokomunikace a.s.**  
Skokanská 2117/1  
169 00 Praha 6  
(53)

Simona Hulíková  
Specialista ochrany sítě

Příloha: Daňový doklad

**Platnost tohoto vyjádření je jeden rok od data vystavení, tj. do 04.12.2021**

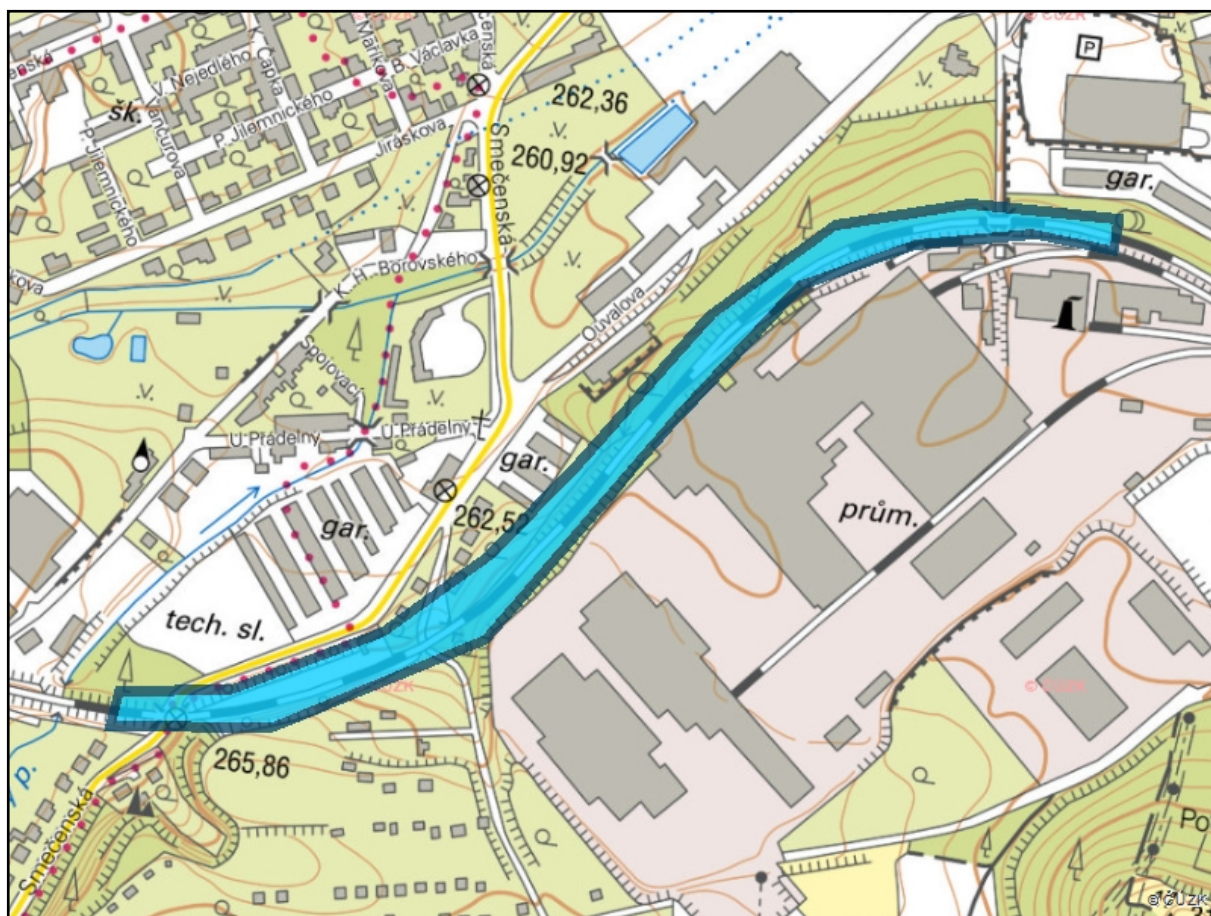
PIN: 5850

Úhradu částky za vyjádření proveďte na účet Českých Radiokomunikací, a.s. Číslo účtu Českých Radiokomunikací, a.s. vč. variabilního symbolu naleznete na přiloženém Zjednodušeném daňovém dokladu.



Žádost č. j. UPTS/OS/261908/2020

## Zájmové území



**Poznámka:** Upozorňujeme Vás, že toto stanovisko **NELZE** uplatnit pro umístění a provoz větrných elektráren.

---

ŽADATEL

TOP CON SERVIS s.r.o.

---

NAŠE ZNAČKA  
0101569813

VYŘÍZENO DNE  
23.07.2021

---

**Sdělení o existenci energetického zařízení, sítě pro elektronickou komunikaci nebo zařízení technické infrastruktury společnosti ČEZ Distribuce, a. s., pro akci:**

**Rekonstrukce mostů v km 53,161 a 53,910 na trati Podlešín - Slaný**

Vážený zákazníku,

dovolujeme si reagovat na Vaši žádost číslo 0101569813 ze dne 23.07.2021 o sdělení o existenci energetického zařízení, sítě pro elektronickou komunikaci nebo zařízení technické infrastruktury. Na Vámi uvedeném zájmovém území se **nenachází energetické zařízení, zařízení sítě pro elektronickou komunikaci nebo zařízení technické infrastruktury v majetku společnosti ČEZ Distribuce, a. s.**

Zároveň si Vás dovoluujeme upozornit, že se v zájmovém území může nacházet energetické zařízení, sítě pro elektronickou komunikaci nebo zařízení technické infrastruktury, které není v majetku společnosti ČEZ Distribuce, a. s.

Toto sdělení je platné do 23.01.2022.

V souvislosti s výše uvedeným si Vás dovoluujeme upozornit, že uvedené sdělení včetně jeho příloh představuje skutečnosti tvořící obchodní tajemství společnosti ČEZ Distribuce, a. s. Poskytnuté informace jsou dále také důvěrnými informacemi a obchodně citlivými informacemi společnosti ČEZ Distribuce, a. s. Z výše uvedených důvodů si Vás proto společnost ČEZ Distribuce, a. s., dovoluje upozornit, že s poskytnutými informacemi je potřeba nakládat dle platných právních předpisů, v opačném případě se vystavujete postihu ve smyslu platné právní úpravy. V této souvislosti si Vás dále dovoluujeme upozornit, že požadované informace nesmí být předány, sděleny, využity, zpřístupněny, či jiným způsobem postoupeny na jakoukoli třetí osobu bez předchozího prokazatelného souhlasu společnosti ČEZ Distribuce, a. s. Informace o existenci energetického zařízení, sítě pro elektronickou komunikaci a zařízení technické infrastruktury mohou být využity pouze pro účel, pro který byly vyžádány.

S pozdravem

**ČEZ Distribuce, a. s.**

Děčín, Děčín IV-Podmokly  
Teplická 874/8  
PSČ 405 02  
IČ: 24729035

**Přílohy**

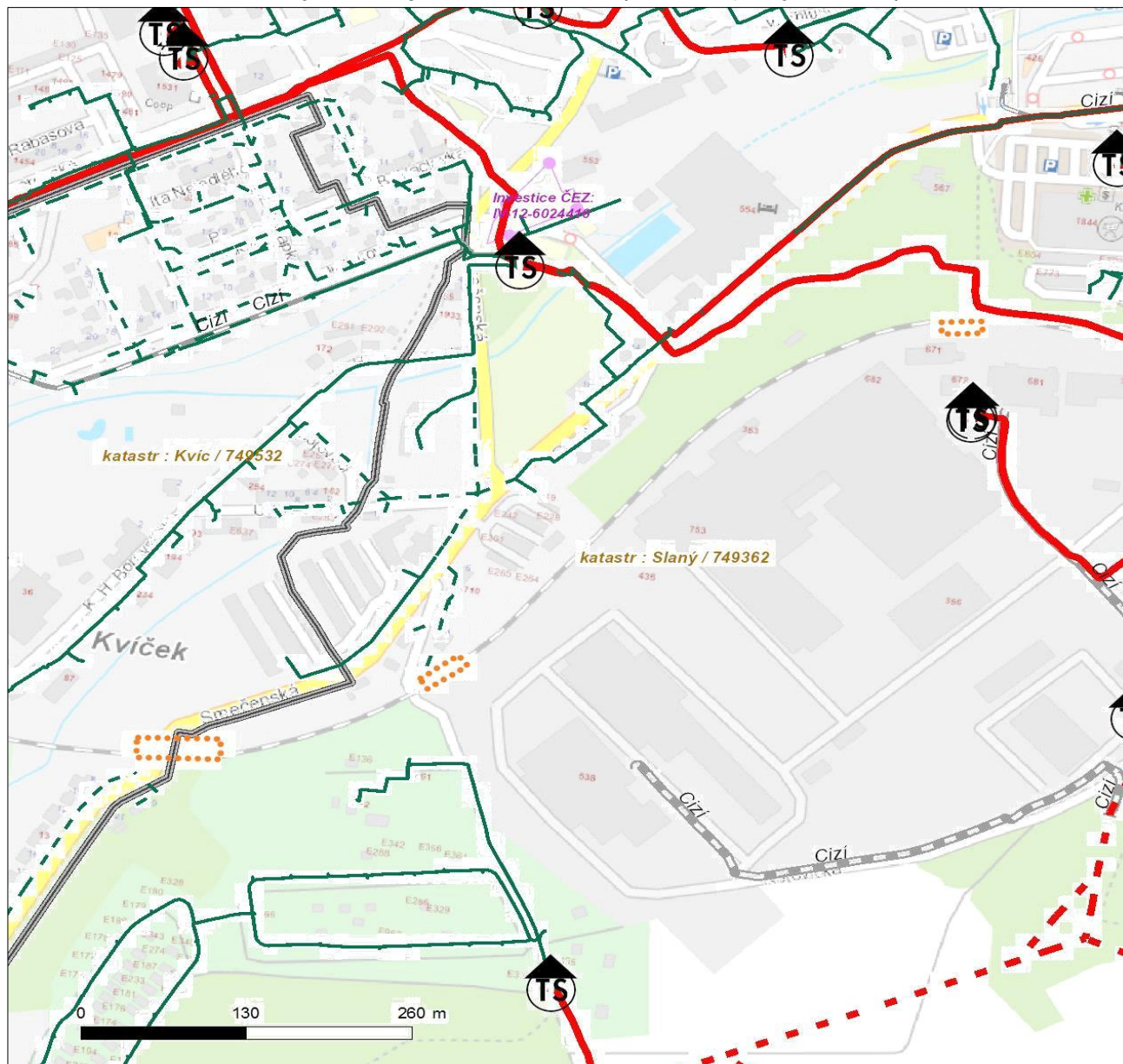
Situační výkres zájmového území



Platí pouze se sdělením číslo 0101569813.

Zakreslené polohy zařízení v příloze jsou pouze informativní.

## Situační výkres zájmového území (klad mapových listů)



Není-li zobrazena katastrální mapa, zadejte žádost znovu. Katastrální mapa je generována prostřednictvím externí WMS služby, jejíž provoz nezajišťuje společnost ČEZ Distribuce, a. s.

LEGENDA		
	Podzemní vedení NN do 1 kV	 Stanice do 52 kV - stožárová
	Nadzemní vedení NN do 1 kV	 Stanice do 52 kV - zděná
	Podzemní vedení VN do 35 kV	 Transformovna (nad 52 kV)
	Nadzemní vedení VN do 35 kV	 Probíhající investice ČEZ Distribuce
	Podzemní vedení VVN 110 kV	 Stanice ČEZ Distribuce ve výstavbě
	Nadzemní vedení VVN 110 kV	 Zařízení ČEZ Distribuce ve výstavbě
	NN přívod odběratele	 Hranice katastrálního území
	Zařízení technické infrastruktury	 Nadzemní síť pro elektronickou komunikaci
	Cizí energetické vedení	 Podzemní síť pro elektronickou komunikaci
	Zájmové území	 HDPE trubka
		<i>Souběhy sítí pro elektronickou komunikaci s energetickými sítěmi:</i>
		 Souběh s podzemním vedením NN do 1 kV
		 Souběh s nadzemním vedením NN do 1 kV
		 Souběh s podzemním vedením VN do 35 kV
		 Souběh s nadzemním vedením VN do 35 kV
		 Souběh s podzemním vedením VVN 110 kV
		 Souběh s nadzemním vedením VVN 110 kV



---

ŽADATEL  
TOP CON SERVIS s.r.o.

---

NAŠE ZNAČKA  
0700415992

VYŘIZUJE / LINKA

VYŘÍZENO DNE  
23.07.2021

---

**Sdělení o existenci komunikačního vedení společnosti ČEZ ICT Services, a. s.**

Název akce: **Rekonstrukce mostů v km 53,161 a 53,910 na trati Podlešín - Slaný**

Účel: **Sloučené územní a stavební řízení**

Vážený zákazníku,  
dovolujeme si reagovat na Vaši žádost číslo 0700415992 ze dne 23.07.2021, která se týkala sdělení o existenci komunikačního zařízení na Vámi určeném zájmovém území.

Dle vědomí společnosti ČEZ ICT Services, a. s., se na Vámi vymezeném zájmovém území:  
**nenachází komunikační zařízení v majetku společnosti ČEZ ICT Services, a. s.**

Zároveň si Vás dovoluujeme upozornit, že není vyloučeno, že se ve Vámi vymezeném zájmovém území nachází jiné zařízení, které není v majetku společnosti ČEZ ICT Services, a. s.

Toto sdělení je platné do 23.07.2022.

V souvislosti s výše uvedeným si Vás dovoluujeme upozornit, že sdělení o existenci či neexistenci sítí představuje skutečnosti tvořící obchodní tajemství společnosti ČEZ ICT Services, a. s. Poskytnuté informace jsou dále také důvěrnými informacemi společnosti ČEZ ICT Services, a. s. Z výše uvedených důvodů si Vás proto společnost ČEZ ICT Services, a. s., dovoluje upozornit, že s poskytnutými informacemi je potřeba nakládat dle platných právních předpisů, v opačném případě se vystavujete postihu ve smyslu platné právní úpravy. V této souvislosti si Vás dovoluujeme rovněž upozornit, že požadované informace nesmí být předány, sděleny, využity, zpřístupněny, či jiným způsobem postoupeny na jakoukoli třetí osobu bez předchozího prokazatelného souhlasu společnosti ČEZ ICT Services, a. s. Informace o existenci sítí mohou být využity pouze pro účel, pro který byly vyžádány.

**ČEZ ICT Services, a. s.**

Praha, Praha 4  
Duhová 1531/3  
PSČ 140 53  
IČ: 26470411

**Přílohy**

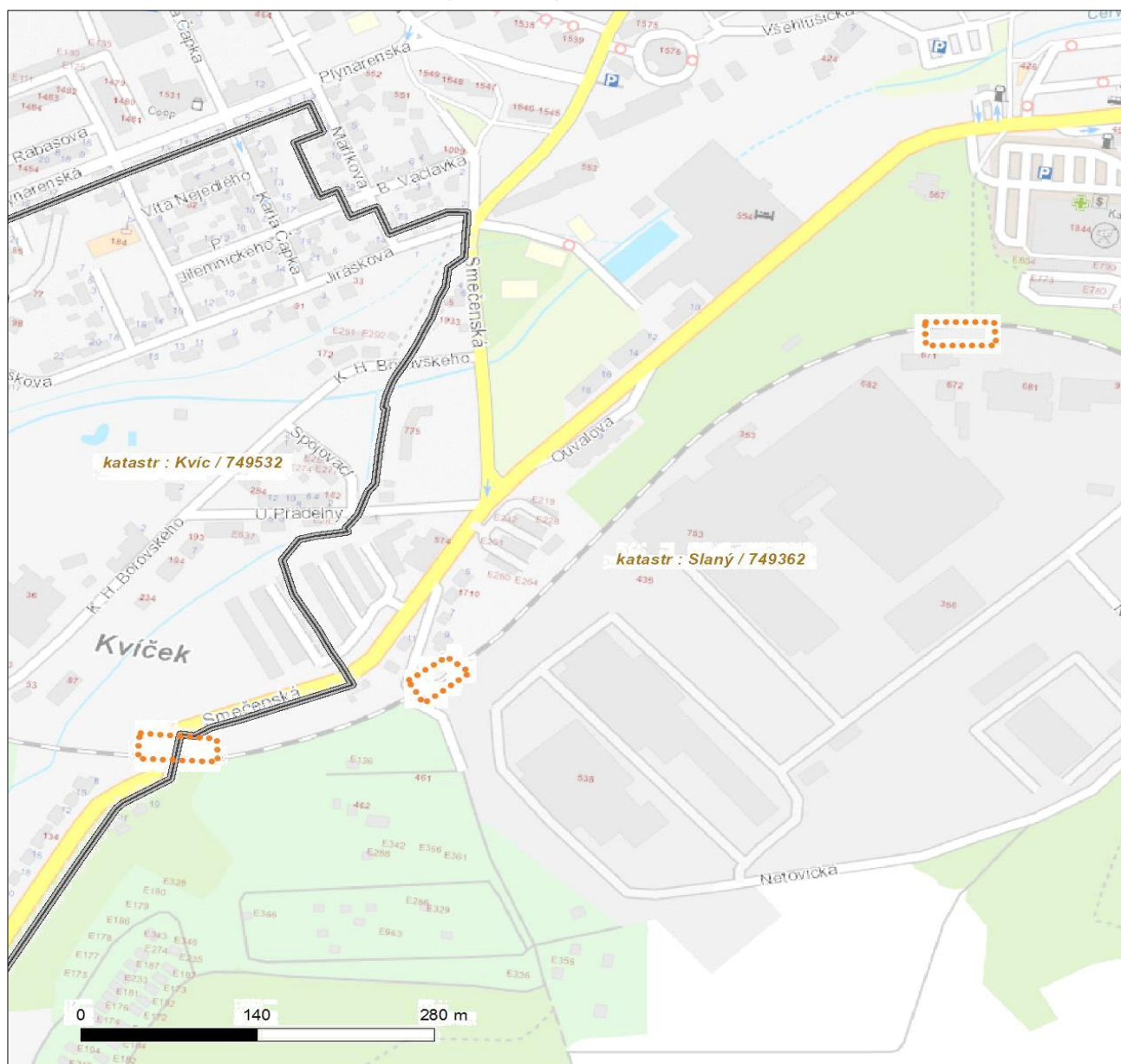
Situační výkres zájmového území



Platí pouze se sdělením číslo 0700415992.

Zakreslené polohy zařízení v příloze jsou pouze informativní.

### Situační výkres zájmového území



#### LEGENDA

- |                                 |                               |
|---------------------------------|-------------------------------|
| ■ ■ ■ Nadzemní optické vedení   | — Radioreléový spoj vzduch    |
| — Podzemní optické vedení       | ● ● ● ● ● Zájmové území       |
| ■ ■ ■ Nadzemní metalické vedení | — Hranice katastrálního území |
| — Podzemní metalické vedení     |                               |





naše značka  
5002272829

vyřizuje  
Michal Karas

datum  
22.12.2020

TOP CON SERVIS s.r.o.  
Varšavská 249/30  
12000 Praha

Věc:

**Rekonstrukce mostů v km 53,161 a 53,910 na trati Podlešín – Slaný**

K.ú. - p.č.: Slaný, Kvíc

Stavebník: Správa železnic, státní organizace, Dlážďená 1003/7, 11000 Praha

Účel stanoviska: Předprojektová příprava

GasNet, s.r.o., jako provozovatel distribuční soustavy (PDS) a technické infrastruktury, zastoupený GasNet Služby, s.r.o., vydává toto stanovisko:

V ZÁJMOVÉM ÚZEMÍ STAVBY SE NACHÁZÍ TATO PLYNÁRENSKÁ ZAŘÍZENÍ A PLYNOVODNÍ PŘÍPOJKY:

STL plynovody

Přílohou Vám předáváme orientační situaci plynárenských zařízení a plynovodních přípojek (dále jen PZ) ve správě naší společnosti. Poskytnutá orientační situace slouží pouze pro informaci o poloze PZ.

Poloha a rozsah PZ uvedený v příloze je platný ke dni vydání tohoto stanoviska.

Informace o možnosti poskytnutí polohy stávajících PZ ve správě GasNet, s.r.o. v digitální podobě získáte na adrese: <https://dpo.gasnet.cz/zadost-o-vektorova-data>

Pro upřesnění polohy PZ doporučujeme provést jeho vytýčení, příp. ověřit jeho polohu sondami. Vytýčení bude provedeno bezplatně na základě Vaší žádosti: <https://www.gasnet.cz/cs/ds-vytyceni-pz/>

Stanovisko NELZE použít k povolení nebo pro realizaci stavby.

Projektovou dokumentaci, ve které budou zakreslena PZ dle poskytnutých mapových nebo elektronických podkladů požadujeme předložit k odsouhlasení podáním žádosti na portálu Distribuce plynu online: <https://dpo.gasnet.cz/zadost-o-stanovisko>

Dokumentace bude vypracována ve smyslu stavebního zákona č. 183/2006 Sb. ve znění pozdějších předpisů.

Upozorňujeme, že se v zájmovém území vyznačeném v příloze tohoto stanoviska mohou nacházet PZ, která jsou ve fázi vystavby a doposud nebyla předána GasNet, s.r.o. k provozování.

V zájmovém území se mohou nacházet PZ jiných vlastníků či správců, případně i dlouhodobě nefunkční/neprovozovaná PZ bez dostupných informací o jejich poloze a vlastnictví. Tato PZ NEJSOU v příloze vyznačena a nejsou předmětem tohoto stanoviska.

**GasNet Služby, s.r.o.**

Plynárenská 499/1 · Zábřovice · 602 00 Brno · T 555 90 10 10 · [www.gasnet.cz](http://www.gasnet.cz)

IČ: 27935311 · DIČ: CZ27935311

**Zápis do obchodního rejstříku:** Krajský soud v Brně, sp. zn. C 57165, dne 26. 7. 2007

**Certificate of incorporation:** Regional Court in Brno, ref. number C 57165, on 26th July 2007

Zákaznická linka GasNet 555 90 10 10, [info@gasnet.cz](mailto:info@gasnet.cz), [www.gasnet.cz](http://www.gasnet.cz)

Přílohou Vám předáváme orientační situaci plynárenských zařízení a plynovodních přípojek (dále jen PZ) ve správě naší společnosti.

Poskytnutá orientační situace slouží pouze pro informaci o poloze PZ. Nenahrazuje stanovisko provozovatele distribuční soustavy ke stavebnímu záměru a nelze ji použít k povolení nebo pro realizaci stavby.  
Pro tento účel předložte Žádost o vydání stanoviska včetně předepsané dokumentace ve smyslu stavebního zákona č. 183/2006 Sb. v platném znění.

Informace o možnosti poskytnutí polohy stávajících PZ ve správě GasNet, s.r.o. v digitální podobě získáte na adrese: [www.gasnet.cz/cs/zadost-o-vektorova-data/](http://www.gasnet.cz/cs/zadost-o-vektorova-data/)

Poloha a rozsah PZ uvedený v příloze je platný ke dni vydání tohoto stanoviska.

Upozorňujeme, že se v zájmovém území vyznačeném v příloze tohoto stanoviska mohou nacházet PZ, která jsou ve fázi výstavby a doposud nebyla předána GasNet, s.r.o. k provozování. Taktéž se v zájmovém území mohou nacházet PZ jiných vlastníků či správců, případně i dlouhodobě nefunkční/neprovozovaná PZ bez dostupných informací o jejich poloze a vlastnictví. Tato PZ NEJSOU v příloze vyznačena a nejsou předmětem tohoto stanoviska.

Platí pouze pro území vyznačené v příloze tohoto stanoviska a to 24 měsíců ode dne jeho vydání.

V případě dotčení pozemku v majetku společnosti GasNet, s.r.o. je třeba dále projednat smluvní vztah k tomuto pozemku. Kontakt na projednání naleznete na adrese [www.gasnet.cz/cs/kontaktni-system/](http://www.gasnet.cz/cs/kontaktni-system/), činnost Smluvní vztahy - pozemky a budovy plynárenských zařízení.

Za správnost a úplnost dokumentace předložené s žádostí včetně jejího souladu s platnými předpisy plně zodpovídá její zpracovatel. Stanovisko nenahrazuje případná další stanoviska k jiným částem stavby.

V případě další korespondence nebo jednání (např. změna stavby) uvádějte naši značku - 5002272829 a datum tohoto stanoviska. Kontakty jsou k dispozici na <https://www.gasnet.cz/cs/kontaktni-system/>.

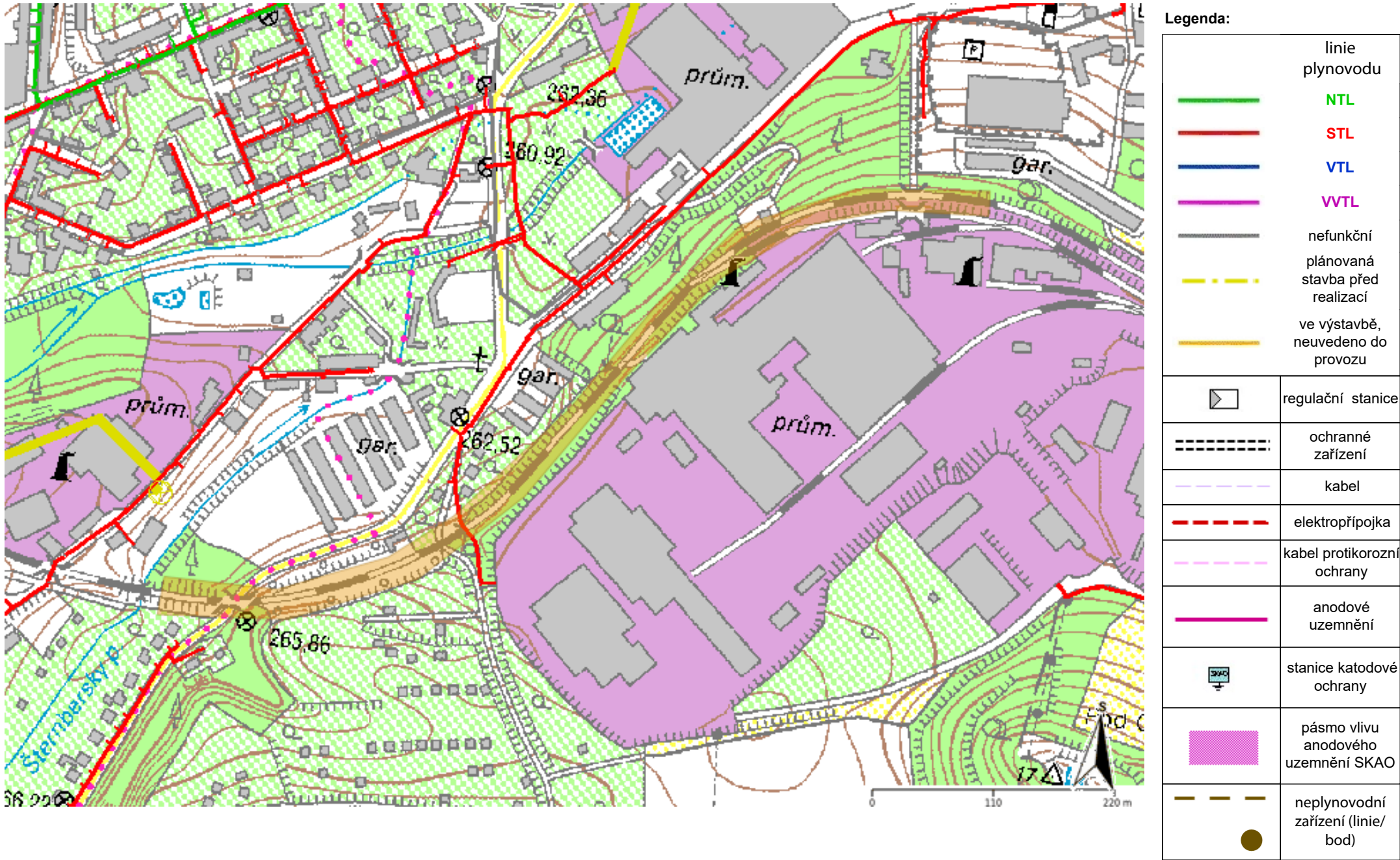
A handwritten signature in blue ink, appearing to read 'Karas'.

GasNet, s.r.o.  
zastoupená společností GasNet Služby, s.r.o., IČ 27935311  
Michal Karas  
Specialista externích požadavků  
Odbor zpracování externích požadavků  
MICHAL.KARAS@GASNET.CZ

Přílohy: Orientační zakres plynárenského zařízení, Ověřená příloha žadatele

Příloha: Orientační zakres plynárenského zařízení. Tato příloha je nedílnou součástí stanoviska č. 5002272829 ze dne 22.12.2020.

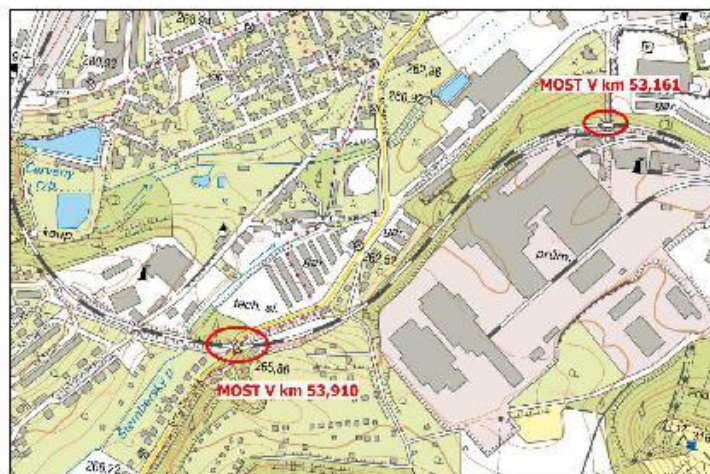
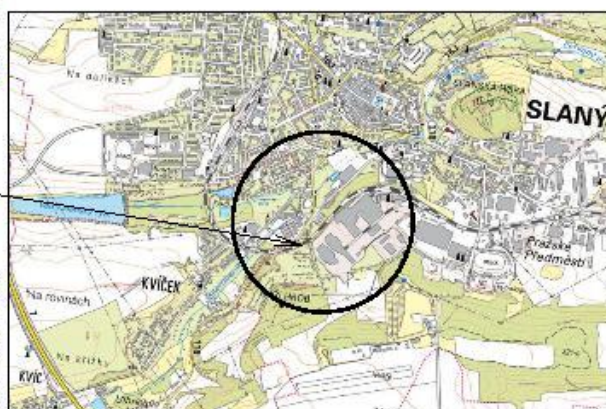
Provozovatel DS: GasNet, s.r.o.; Stavebník: Správa železnic, státní organizace, Dlážděná 1003/7, 11000 Praha. K.ú.: Slaný, Kvíc.





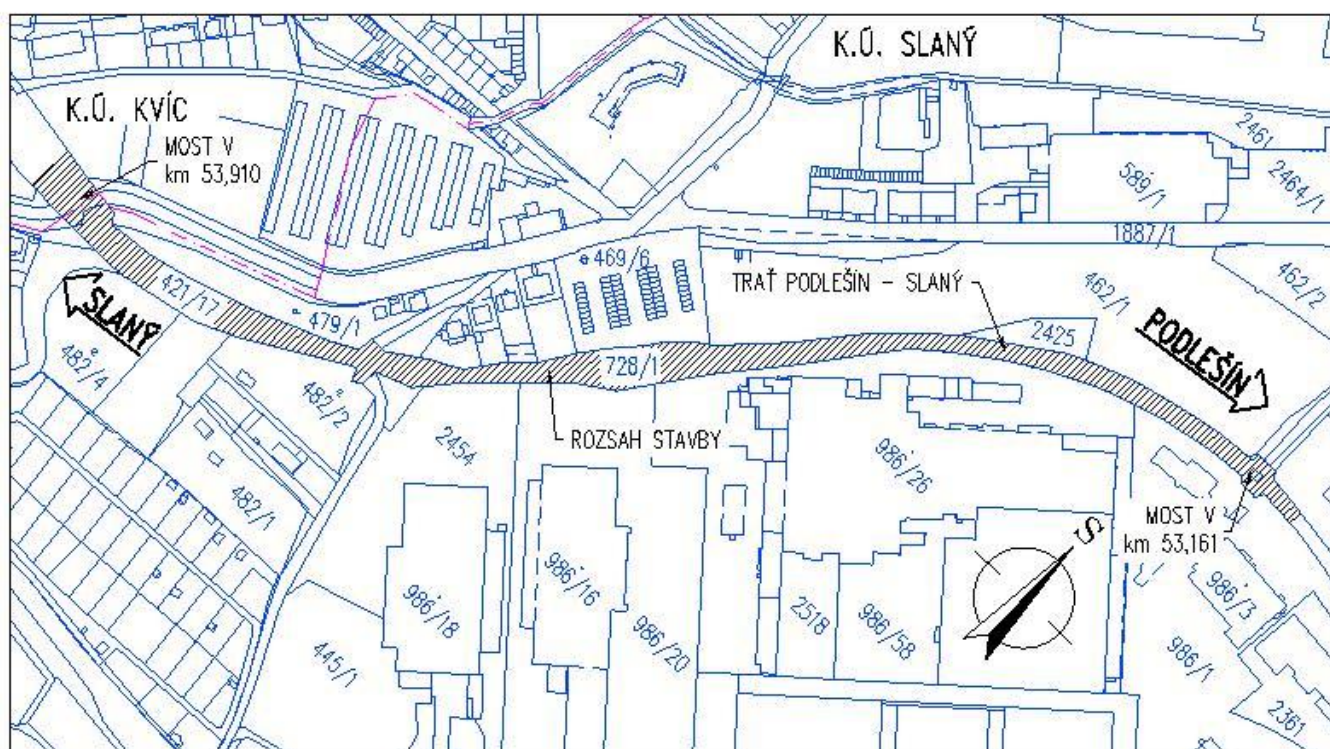


REKONSTRUKCE MOSTŮ V km 53,161 A  
53,910 NA TRATI PODLEŠÍN – SLANÝ



LEGENDA:

- ROZHRANÍ KATASTRÁLNÍCH OZEMÍ
- HRANICE KATASTRU NEMOVITOSTÍ
- HRANICE SLOUČENÉHO KATASTRU
- 650/1 PARCELNÍ ČÍSLO POZEMKU





**VYJÁDŘENÍ**

Číslo jednací: 2020 / 001154 / 1

( 2020 / 001154 / 1 )

Vaše žádost: 2020/12/18148

Ze dne: 4.12.2020

TOP CON SERVIS, s. r. o.  
Lenka Hluší  
Ke Stírce 1824/56  
182 00 Praha 8

Vyřizuje: Suková Dana

Telefon: +420 315 701 666

Email: Sukova@mero.cz

Kralupy nad Vltavou, 15.12.2020

Vyjádření k akci

**Rekonstrukce mostů v km 53,161 a 53,910 na trati Podlešín - Slaný, k.ú Slaný - stavební řízení.**

Na základě Vaší žádosti ze dne 4.12.2020, zn. 2020/12/18148, Vám, jako majitel ropovodu zasíláme stanovisko k výše uvedené akci.

Sdělujeme Vám, že v uvedené oblasti nedochází ke střetu s naším zařízením.  
Proto s výše uvedenou stavbou souhlasíme.

Platnost tohoto vyjádření je tři roky od data vydání.

S pozdravem

Kopie:

Ing. Zdeněk Dundr  
provozně-technický ředitel**MERO ČR, a. s.**  
Veltruská 748 2  
278 01 Kralupy nad Vltavou  
zapsaná v obchodním rejstříku, vedeném  
Městským soudem v Praze, sp. značka B. 2334

9)

**MERO ČR, a. s.**Veltruská 748, 278 01 Kralupy nad Vltavou, Česká republika  
Tel.: +420 315 701 111 Fax: +420 315 720 110 E-mail: info@mero.cz www.mero.cz  
IČ: 601 93 468 DIČ: CZ 601 93 468 Zapsaná v obchodním rejstříku u Městského soudu v Praze, oddíl B, vložka 2334.  
Držitel certifikátu ISO 9001, ISO 14001, ČSN ISO/IEC 27001, OHSAS 18001

UNI Promotion s.r.o.  
Šlikova 294/31, 169 00 Praha 6  
IČ: 29136032, DIČ: CZ29136032  
OR MS v Praze, oddíl C, vložka 203057



**ŽADATEL:**

TOP CON SERVIS s.r.o.  
Ke Stírce 1824/56, 18200 Praha 8  
IČ: 45274983, DIČ: CZ45274983

**KORESPONDENČNÍ ADRESA:**

TOP CON SERVIS s.r.o.  
Ke Stírce 1824/56  
18200 Praha 8

**NAŠE ZNAČKA:**  
133408642

**VAŠE ZNAČKA:**

**VYSTAVIL:** Mark%C3%A9ta Hausmaier  
**TELEFON:** 725203591

**Věc: Vyjádření k existenci sítí společnosti NEW TELEKOM, spol. s r.o.**

**Název akce:** Rekonstrukce mostů v km 53,161 a 53,910 na trati Podlešín – Slaný, k.ú. Kvíc, Slaný

V zastoupení společnosti NEW TELEKOM, spol. s r.o. vydáváme následující stanovisko:

K Vaší žádosti po prošetření aktuálního stavu sítí sdělujeme, že v uvedené lokalitě nedojde ke styku s žádným zařízením vedeným ve správě společnosti NEW TELEKOM, spol. s r.o.. Z hlediska zájmu společnosti NEW TELEKOM, spol. s r.o. nemáme tedy ke shora uvedené akci námitky.

V Praze dne 27.12.2020

**Platnost tohoto vyjádření je jeden rok od data vystavení.**



274 01 SLANÝ, KYNSKÉHO 126



**TOP CON SERVIS s. r. o.**  
**Hluší Lenka**  
**Ke Stírce 1824**  
  
**182 00 Praha 8**

<b>VÁŠ DOPIS</b>	<b>ZNAČKY/ZE DNE</b>	<b>NAŠE ZNAČKA</b>	<b>VYŘIZUJE/ LINKA</b>	<b>SLANÝ/DNE</b>
	4.12.2020		Klusáček Petr / 312522620	18. 12. 2020

Věc : vyjádření k existenci sítí – „Rekonstrukce mostů v km 53, 161 a 53, 910 na trati  
Podlešín - Slaný“

Vážení,

proti jmenované stavbě nemáme námitek. V této lokalitě firma RDK servis, s.r.o., nemá a ani neprovozuje žádné teplovodní zařízení.

S pozdravem

**R D K servis, s.r.o.**  
Kynského 126, 274 01 Slaný  
IČ: 489 49 833  
DIČ: CZ489 49 833

Klusáček Petr  
mistr útvaru TH

TELEFON	FAX	E-mail	BANKOVNÍ SPOJENÍ
312500091	312500096	sekretariat@rdkservis.cz	ČS Slaný, č.ú. .0386394339/0800

IČ	DIČ
48949833	CZ48949833

zapsaná v OR: Městským soudem v Praze, oddíl C, vložka 28838

**Platnost vyjádření je 1 rok**

Vaše značka:	Naše značka:	Vyřizuje:	telefon:	Ve Slaném dne:
	V20308/2021	Jakubíková	702 109 677	30. 03. 2021

**Slaný – ul. Smečenská, rekonstrukce mostů v km 53,161 a 53,910 na trati Podlešín – Slaný,  
SO 102 – most v km 53,910 , přeložka vodovodu, vyjádření  
pro stavební povolení vodního díla**

Předložená projektová dokumentace řeší rekonstrukci mostů v km 53,161 a 53,910 na trati Podlešín – Slaný. Součástí rekonstrukce mostu bude přeložka stávajícího vodovodního řadu LT DN 150 mm do nové trasy pod mostem.

Základní údaje stavby

Dotčené pozemky: k.ú. Slaný, ul. Smečenská

Právní vztahy

Investor stavby:	SŽ s.o., Stavební správa západ
Vlastník vodovodu/kanalizace:	Město Slaný
Provozovatel vodovodu/kanalizace:	Slavos Slaný, s.r.o., Politických vězňů 1523, Slaný
Ev.č.:	20 – 022

Technické podklady

- V příloze přikládáme situaci s orientačním průběhem stávajícího vodohospodářského zařízení.
- Polohu sítí v digitální podobě, je možné si objednat u útvaru GIS tel. 312 812 182, Ing. Kyncl, [josef.kyncl@svas.cz](mailto:josef.kyncl@svas.cz). **Upozorňujeme však, že se jedná rovněž o orientační údaje.**
- Před vlastní realizací požadujeme prověřit skutečný průběh vodohospodářského zařízení vytyčením na místě příslušným provozem.

Vodohospodářské zařízení v dané lokalitě je v působnosti provozovatele vodovodů a kanalizací pro veřejnou potřebu – společnosti Slavos Slaný, s.r.o., (Slavos) provoz:

**Provoz Vodovod**, ul. Politických vězňů 1523,  
Vedoucí střediska: Bc. Tomáš Klapka,  
tel. 312 521 565, 602 546 141, e-mail: [tomas.klapka@slavosslany.cz](mailto:tomas.klapka@slavosslany.cz)

**Provoz Kanalizace a ČOV**, ul. Politických vězňů 1523,  
Vedoucí střediska: Petr Janoušek  
tel. 602 433 326, e-mail: [petr.janousek@slavosslany.cz](mailto:petr.janousek@slavosslany.cz)

**Ke stavbě máme z hlediska provozovatele vodohospodářského zařízení tyto podmínky:**

Přeložka vodovodu

- Upozorňujeme, že zásah do stávajícího vodohospodářského zařízení mohou provádět pouze pracovníci výše uvedeného provozu.



- Z hlediska provozovatele stávajícího vodohospodářského zařízení požadujeme při realizaci stavby dodržet „**Všeobecné podmínky**“, platné pro vodohospodářské stavby, které tvoří nedílnou součást tohoto vyjádření. Případné odchylky povolí příslušný provoz Slavos Slaný s ohledem na konkrétní situaci v místě stavby.
- Před vlastním zahájením stavby je nutné uzavřít smlouvu o přeložce vodovodu mezi investorem stavby a vlastníkem vodovodu.
- Dle zákona o vodovodech a kanalizacích č.274/2001 Sb §24 se vlastnictví k vodovodu provedením přeložky nemění.
- Okamžikem propojení nové přeložky se stávajícím vodovodem přechází přeložka vodovodu automaticky do provozování společnosti Slavos Slaný, s.r.o.
- Před zahájením stavby je nutno kontaktovat příslušný provoz v dostatečném časovém předstihu min. 30 dní pro zajištění náhradního zásobování vodou. Veškeré investiční náklady na realizaci přeložky, provozní náklady na odstavení řadu z provozu, manipulaci s vypouštěním a napouštěním řadu, proplachy, odkalení a dezinfekci včetně nouzového zásobení přilehlých lokalit po dobu odstávky, je nutné zahrnout do celkových nákladů stavby. Rovněž je nutno zahrnout náklady na zabezpečení potrubí vyřazeného z provozu.
- Ke kontrole provádění přeložky vodohospodářského zařízení je nutné přizvat příslušný provoz naší společnosti.
- Projekt skutečného provedení stavby a zkoušky nepropustnosti včetně zaměření v digitální formě, je nutné předat nejpozději při kolaudaci vodního díla našemu příslušnému provozu.

#### Komunikace

- Se stavbou souhlasíme a při realizaci stavby požadujeme respektovat z hlediska provozovatele „**Všeobecné podmínky**“ platné pro kolize vodohospodářského zařízení s jinými stavbami, které tvoří nedílnou součást tohoto vyjádření. Případné odchylky povolí příslušný provoz Slavos Slaný s ohledem na konkrétní situaci v místě stavby.
- Osazení poklopů stávajícího vodohospodářského zařízení do nivelety vozovky, případně při změně nivelety terénu, musí být provedeno společností Slavos Slaný s.r.o. po dodání závazné objednávky na výše uvedený provoz nebo zhotovitelem se souhlasem daného provozu. Výše uvedené provozy je nutné vždy pozvat ke kontrole osazení poklopů.
- Minimálně 30 dní před zahájením stavby je nutné informovat příslušný provoz vodovodu a kanalizace, který zajistí posouzení stavu vodohospodářské infrastruktury. Po ukončení stavby, minimálně 10 dní (30 dní u staveb většího rozsahu) před kolaudací stavby je nutné u příslušného provozu objednat stejné posouzení stavu vodohospodářské infrastruktury, aby byla vyloučena možnost poškození tohoto zařízení stavbou.
- Upozorňujeme, že při realizaci stavby může dojít ke střetu se stávajícími domovními přípojkami, které jsou v celé délce v majetku jejich investorů, zpravidla majitelů napojených nemovitostí. Přípojky nejsou provozovány naší společností a nemáme obvykle k dispozici zákres jejich trasy.

Příloha: Zákres sítí  
2 x Všeobecné podmínky dle textu

**Bc. Tomáš Klapka**

Provozní ředitel  
**Slavos Slaný, s.r.o.** <sup>®</sup>

Politických vězňů 1523

274 01 Slaný

IČO: 075 06 554 DIČ: CZ07506554



## VŠEOBECNÉ PODMÍNKY – ke stavbám vodohospodářského zařízení pro veřejnou potřebu

1. Zákres stávajícího vodohospodářského zařízení provozovaného společností Slavos Slaný, s.r.o. (dále jen Slavos) provedený do zaslané situace, eventuálně předaný v digitální formě, je vždy pouze orientační. Pro upřesnění průběhu je nutno požádat o vytyčení na místě. Termín je třeba dohodnout alespoň 7 dní předem s příslušným pracovníkem provozu Slavos Slaný, s.r.o. s působností v lokalitě stavby (kontakty: [www.slavosslany.cz](http://www.slavosslany.cz), tel. 312 521 565, 723 521 565).
2. Další podrobné a upřesňující informace k vodohospodářskému zařízení podá příslušný provoz. S provozem doporučujeme konzultovat detaily při zpracování projektové dokumentace těchto zařízení, včetně přípojek.
3. Projektová dokumentace vodohospodářského zařízení pro veřejnou potřebu musí být zpracována osobou s osvědčením o autorizaci pro vodohospodářské stavby.
4. V souběhu vodohospodářského zařízení s jinými podzemními sítěmi požadujeme min. vzdálenost 1,0m mezi povrchy a křížení dle ČSN736005 (Prostorové uspořádání sítí technického vybavení). Kabel elektro v místě křížení uložit do chráničky sahající min. 1,5m na obě strany od povrchu potrubí. Menší souběžné vzdálenosti při nedostatku prostoru je nutno prokazatelně dohodnout s příslušným provozem Slavos Slaný, s.r.o. podle konkrétní situace v místě stavby.
5. Investor musí respektovat ochranné pásmo (dále jen OP) vodovodu a kanalizace – pro DN do 500 mm včetně v rozsahu 1,5m a pro DN nad 500 mm v rozsahu 2,5m – na všechny strany od pláště potrubí. Je-li potrubí vodovodu/kanalizace o průměru 200 mm a více, uloženo v hloubce větší než 2,5m, zvětšuje se rozsah OP o 1 m na obě strany. V OP nelze umísťovat žádné, ani drobné nadzemní stavby, výsadbu trvalých porostů –stromů a keřů. Vzdálenost od oplocení (budoucího oplocení) stavebních pozemků, příp. jiných nadzemních staveb (sloupy veř. osvětlení, el. vedení apod.) musí být min. 1,5 m nebo 2,5 m podle dimenze potrubí, a to mezi půdorysnými obrysy základů nadzemní stavby a potrubí. Výsadbu v blízkosti OP je zároveň účelné zvažovat tak, aby rozsah již vzrostlé dřeviny, pokud možno do pásma nezasahoval a nemohla být poškozena při opravách potrubí. Změny nivelety a použití hutnicí techniky v OP prokazatelně dohodnout s příslušným provozem Slavos podle konkrétní situace v místě. Vzdálenost základů sloupů od potrubí a hloubku založení je nutno zároveň posoudit z hlediska možného narušení jejich stability při opravách potrubí (výkopové práce). V OP nesouhlasíme s uložením betonových panelů nebo zpevňováním povrchu armovaným betonem. Při úpravě nivelety terénu (stavba nové komunikace a jiné) upravit poklopy na vodohospodářském zařízení do nivelety definitivního povrchu.
6. Přípojky vodohospodářského zařízení jsou podle Zákona o vodovodech a kanalizacích č.274/2001Sb. majetkem investorů (obvykle majitelů napojených nemovitostí). Vzhledem k přípojkám doporučujeme dodržet stejné podmínky souběhu, křížení a ochranného pásma jako pro veřejné sítě.
7. Vodohospodářské zařízení pro veřejnou potřebu se má nacházet na veřejně přístupných pozemcích. V případě průběhu veřejně nepřístupným pozemkem je nutné zřízení věcného břemene mezi investorem, popř. následným vlastníkem vodohospodářského zařízení a vlastníkem dotčeného pozemku.

8. Vodovody pro veřejnou potřebu provozované Slavos Slaný, s.r.o. slouží přednostně k zásobování obyvatelstva pitnou vodou. Vodu pro požární zabezpečení lze zajistit pouze v množství daném hydrotechnickými podmínkami ve vodovodní síti a za standardních podmínek, tj. mimo havarijní stavy, plánované opravy a udržovací a revizní práce, jak vyplývá ze Zákona o vodovodech a kanalizacích č.274/2001Sb. (§9, odst.6). Množství pitné vody není možno pro požární účely garantovat. Z provozních důvodů nedoporučujeme osazování nadzemních požárních hydrantů, které nelze zajistit proti poškození, neoprávněným odběrům a zatěžují investora stavby.
9. Napojení nového vodovodu/kanalizace na stávající zařízení je možné pouze v případě dohody vlastníků navazujících úseků vodovodu/kanalizace. Tato povinnost je dána Zákonem č.274/2001Sb., její splnění požadujeme před žádostí o vyjádření ke stavebnímu povolení. Dohoda vlastníků je součástí Smlouvy o smlouvě budoucí o majetkoprávním vypořádání a provozování, která musí být uzavřena před vydáním vyjádření pro stavební povolení. Před uvedením vodovodu/kanalizace do provozu je nutné uzavřít smlouvu mezi vlastníky vodovodů/ kanalizací provozně související. V případě realizace přeložky se vlastnictví vodohospodářského díla podle Zákona č.274/2001Sb., tj. majetkoprávní vztahy ani provozování, nemění. Je třeba uzavřít dohodu o provedení přeložky mezi investorem, vlastníkem a provozovatelem vodohospodářské infrastruktury, která je předmětem přeložky. Pro bližší informace kontaktujte Gabrielu Jakubíkovou, tel.: 702 109 677, e - mail: [gabriela.jakubikova@slavosslany.cz](mailto:gabriela.jakubikova@slavosslany.cz)
10. Připojení nového vodovodu/kanalizace na stávající zařízení bude uskutečněno příslušnými provozy Slavos Slaný, s.r.o. Jedná se o placenou službu. Provozy požadujeme přizvat na kontrolní dny, k tlakovým zkouškám a ke kontrole uložení potrubí vodovodu/kanalizace před záhozem. Souhlas provozu musí být zaznamenán ve stavebním deníku. Termíny s provozy je třeba dojednat alespoň 7 dní předem.
11. Projekt skutečného provedení stavby vodovodu/kanalizace, včetně zaměření v digitální formě, je nutné předat nejpozději při kolaudaci vodního díla provozu Slavos Slaný, s.r.o. V rámci stavby gravitační kanalizace musí dodavatel zajistit prohlídku potrubí TV kamerou včetně pořízení digitálního záznamu s archivací, dle požadavku provozovatele na CD, DVD, popř. VHS.

**Slavos Slaný, s.r.o.**  
Politických vězňů 1523  
274 01 Slaný

Společnost je zapsána v obchodním rejstříku,  
oddíl C, vložka 302022, u Městského soudu v Praze.  
IČ: 07506554 DIČ: CZ07506554  
Bankovní spojení: KB Kladno  
č. ú.: 115-9578160247/0100



## **VŠEOBECNÉ PODMÍNKY – KOLIZE s podzemními sítěmi (elektro kabely, sdělovací a optické kabely, plynovody, horkovody a jiné inženýrské sítě), se stavbou nebo rekonstrukcí komunikací, chodníků a jiných ploch nebo s nadzemními stavbami různého rozsahu**

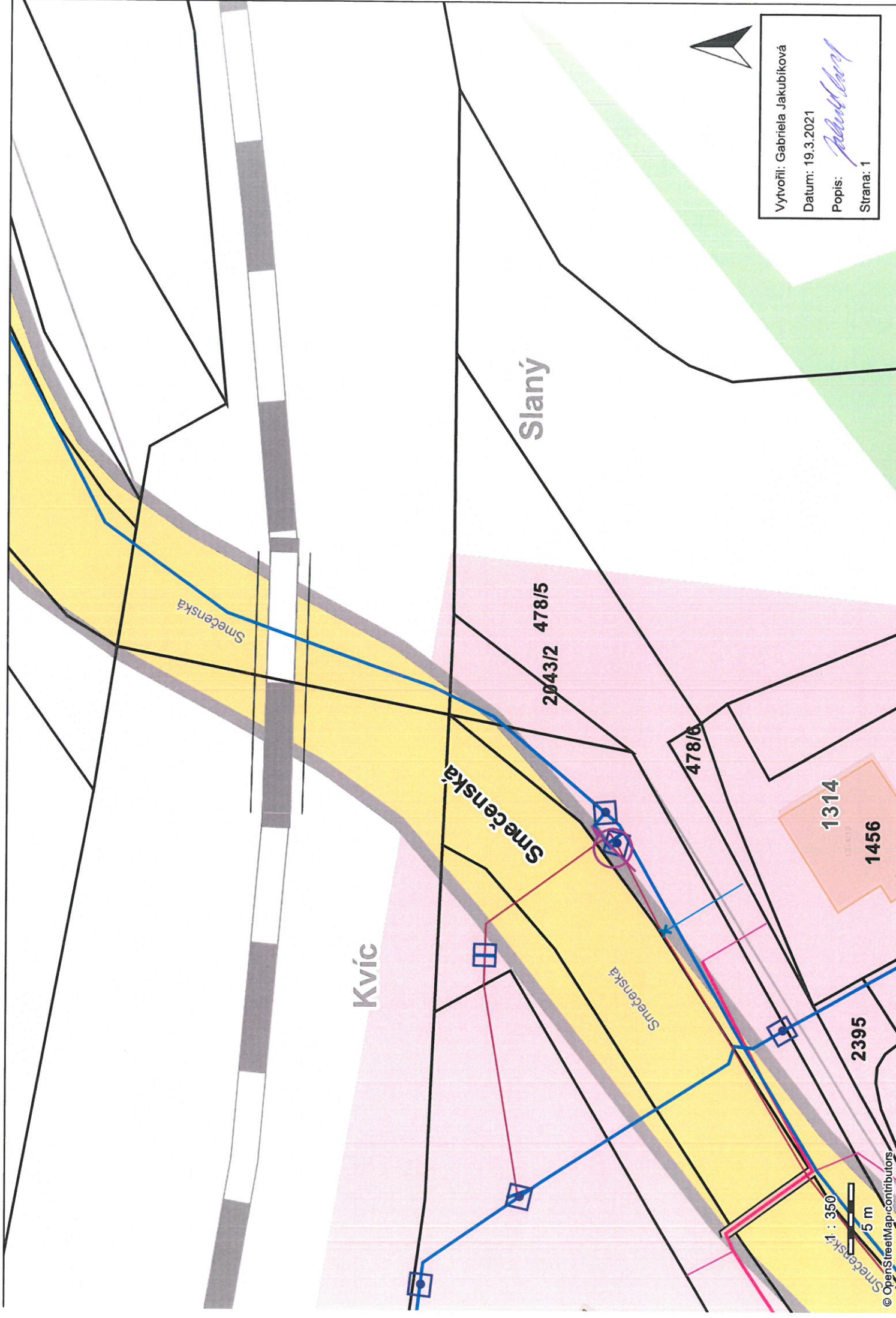
1. Zákres stávajícího vodohospodářského zařízení provozovaného spol. Slavos Slaný, s.r.o. (dále jen Slavos) provedený do zaslané situace, eventuálně předaný v digitální formě, je vždy pouze orientační. Pro upřesnění průběhu je nutno požádat o vytýčení na místě. Termín je třeba dohodnout alespoň 7 dní předem s příslušným pracovníkem provozu Slavos Slaný, s.r.o. s působností v lokalitě stavby (kontakty: [www.slavosslany.cz](http://www.slavosslany.cz), tel. 312 521 565, 723 521 565).
2. Vodohospodářské zařízení nesmí být v souvislosti se stavbou poškozeno.
3. V souběhu vodohospodářského zařízení s jinými podzemními sítěmi požadujeme min. vzdálenost 1,0 m mezi povrchy a křížení dle ČSN 73 6005 (Prostorové uspořádání sítí technického vybavení). Kabel elektro v místě křížení uložit do chráničky sahající min. 1,5 m na obě strany od povrchu potrubí. Menší souběžné vzdálenosti při nedostatku prostoru je nutno prokazatelně dohodnout s příslušným provozem Slavos podle konkrétní situace v místě stavby.
4. Požadujeme přizvat ke kontrole příslušný provoz Slavos Slaný, s.r.o. na místo před záhozem, pokud dojde k odkrytí vodovodního/kanalizačního potrubí při stavbě. Vyjádření provozu bude provedeno zápisem ve stavebním deníku.
5. Je nutné respektovat ochranné pásmo vodovodu a kanalizace -pro DN do 500 mm včetně v rozsahu 1,5 m a pro DN nad 500 mm v rozsahu 2,5 m -na všechny strany od pláště potrubí. Je-li potrubí vodovodu/kanalizace o průměru 200 mm a více, uloženo v hloubce větší než 2,5m, zvětšuje se rozsah OP o 1m na obě strany. Činnost v ochranném pásmu (dále jen OP) je vymezena Zákonem o vodovodech a kanalizacích č.274/2001Sb. V tomto prostoru platí následující podmínky:
  - 5.1. Požadujeme neumísťovat žádné ani drobné nadzemní stavby. Mezi půdorysnými obrysy základů stavby a potrubí musí být min. vzdálenost 1,5 m nebo 2,5 m podle dimenze potrubí.
  - 5.2. Požadujeme prokazatelně dohodnout změny nivelety a použití hutnicí techniky s příslušným provozem Slavos Slaný, s.r.o. podle konkrétní situace v místě.
  - 5.3. Vzdálenost základů sloupů (podpěrné body elektro, veřejného osvětlení apod.) od potrubí a hloubku založení je nutné posoudit z hlediska možného narušení jejich stability při opravách potrubí (výkopové práce).

- 5.4. Požadujeme nepokládat betonové panely a nezpevňovat povrch nad vodními díly armovaným betonem.
- 5.5. Požadujeme nevysazovat dřeviny – stromy a keře nebo jiné trvalé porosty. Výsadbu v blízkosti OP je zároveň účelné zvažovat tak, aby budoucí rozsah vzrostlé dřeviny do pásma nezasahoval a dřevina nemohla být poškozena při opravách potrubí.
- 5.6. Požadujeme neprovádět činnosti, které omezují přístup k vodohospodářskému zařízení nebo by mohly ohrozit jeho technický stav a plynulé provozování.
6. Veškeré poklopy na vodohospodářském zařízení musí být upraveny při změně nivelety do nové výšky.
7. Požadujeme před zahájením prací na stavbě/rekonstrukci komunikace, chodníku nebo při úpravě povrchů jiných ploch předat všechny povrchové prvky vodovodu/kanalizace příslušnému provozu Slavos Slaný, s.r.o. Toto musí být provedeno písemným protokolem potvrzeným příslušným provozem. V okruhu 1 m od povrchového prvku je nezbytné provádět veškeré zemní práce ručně. Po skončení prací bude proveden zápis o předání povrchových prvků ve stavebním deníku nebo protokolu. Případné nalezení dalšího neoznačeného povrchového prvku je nutné oznámit příslušnému provozu.
8. Připojení nových přípojek dešť. vpustí na veřejnou jednotnou kanalizaci požadujeme uskutečnit navrtávkou. Realizaci navrtávky mohou provádět pouze pracovníci Slavos Slaný, s.r.o. Práci je nutné u příslušného provozu objednat.
9. Izolace horkovodu v místě křížení a souběhu s vodovodem požadujeme na stejné úrovni jako při křížení se silovými, sdělovacími kabely a plynovody podle ČSN 73 6005 (odst. 4.7.).
10. Přípojky vodohospodářského zařízení jsou podle zákona č.274/2001Sb.o vodovodech a kanalizacích majetkem jejich investorů (obvykle majitelů napojených nemovitostí). V souvislosti s přípojkami doporučujeme dodržet stejné podmínky jako pro veřejné sítě.

**Slavos Slaný, s.r.o.**  
Politických vězňů 1523  
274 01 Slaný

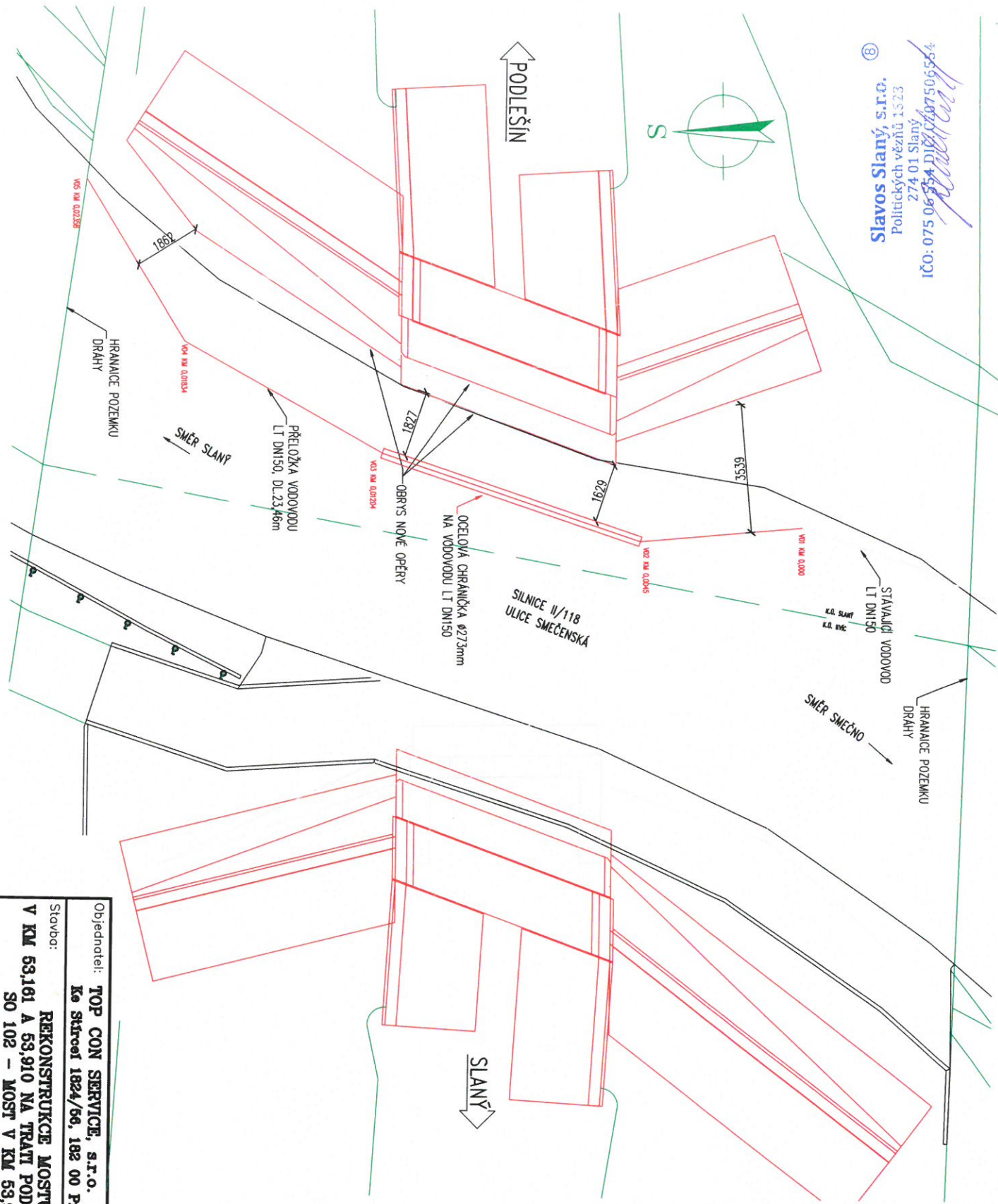
Společnost je zapsána v obchodním rejstříku,  
oddíl C, vložka 302022, u Městského soudu v Praze.  
IČ: 07506554 DIČ: CZ07506554  
Bankovní spojení: KB Kladno  
č. ú.: 115-9578160247/0100





Vytvořil: Gabriela Jakubíková  
Datum: 19.3.2021  
Popis: *Gabriela Jakubíková*  
Strana: 1





Objednatel: <b>TOP CON SERVICE, s.r.o.</b>		PROJEKTANT	Ing. Pavel Čuba
Ke Smlouvě 1824/56, 182 00 Praha 8		VYPRACOVAL	Ing. Pavel Čuba
Stavba: <b>REKONSTRUKCE MOSTŮ</b>		STUPEŇ	DSP
<b>V KM 53,161 A 53,910 NA TRATI PODLEŠÍN-SLANÝ</b>		Č. ZAKÁZKY	03/2021
<b>SO 102 - MOST V KM 53,910</b>		DATUM	11/2021
Příloha: <b>SO 404 PŘELOŽKA VODOVODU</b>		MĚŘÍTKO	1:100
<b>SITUACE STAVBY</b>		Č. PŘÍLOHY	D.1.1.2.





**Od:** Víšek Ondřej <Viseko@spravazeleznic.cz>  
**Odesláno:** středa 9. prosince 2020 14:11  
**Komu:** Čermák Tomáš, Ing.  
**Předmět:** RE: Rekonstrukce mostů v km 53,161 a 53,910 na trati Podlešín – Slaný

V žkm 53,716 napájíme kabelem v zemi přejezd P 2131.  
Kabelové vedení v naší správě nesmí být nijak dotčeno ani na něm nesmí být zřízeno zařízení cizího právního subjektu a veškeré kabelové trasy je nutné s předstihem vytyčit. Je nutno zachovat ochranné pásmo kabelů dle EZ č.458/2000 Sb § 46 v platném znění, včetně zákazu přejíždění kabelů vozidly s hmotností nad 6 t. Veškeré zemní práce v jejich blízkosti je nutno provádět ručně za zvýšené opatrnosti.

Přesné vytyčení kabelů v naší správě objednejte u vedoucího střediska SZČ - p. Tichý Lukáš na mailové adrese [Tichyl@szdc.cz](mailto:Tichyl@szdc.cz) s dostatečným předstihem před zahájením akce.

Veškeré stavební práce v blízkosti zařízení je nutné provádět pod dohledem našich správců zařízení:

VM SP - p. Vlasák Petr - tel.: 972 257 531

## **Ondřej Víšek**

**Správa železnic, státní organizace**  
**Oblastní ředitelství Praha**

IŽD - SEE, SŽE  
Správa elektrotechniky a energetiky Praha, odd. technické

Partyzánská 24, 170 00 Praha 7  
Pracoviště: Husitská 24, 130 00 Praha 3  
T 972 245 442  
E [viseko@spravazeleznic.cz](mailto:viseko@spravazeleznic.cz)  
[www.spravazeleznic.cz](http://www.spravazeleznic.cz)

**Od:** Procházková Jana <ProchazkovaJ@spravazeleznice.cz>  
**Odesláno:** středa 9. prosince 2020 8:27  
**Komu:** Čermák Tomáš, Ing.  
**Předmět:** RE: Rekonstrukce mostů v km 53,161 a 53,910 na trati Podlešín – Slaný  
**Přílohy:** slaný\_53,685.pdf; slaný\_53,910.pdf; slaný\_53,161.pdf

Dobrý den,

Správa železnic, státní organizace, Oblastní ředitelství Praha,  
Správa sdělovací a zabezpečovací techniky Praha západ  
předává kopie dostupné dokumentace se zákresy inženýrských sítí v naší správě k rekonstrukci  
mostů a propustku v žkm 53,161, 53,910 a 53,685 trati Kralupy n/Vlt. - Most.  
Pro upřesnění jejich polohy bude nutné vytýčení našich stávajících inženýrských sítí.  
Vytýčení našeho zařízení si sjednejte nejméně 14 dní předem na tel.972257480 nebo 602691953  
pí. Procházková.

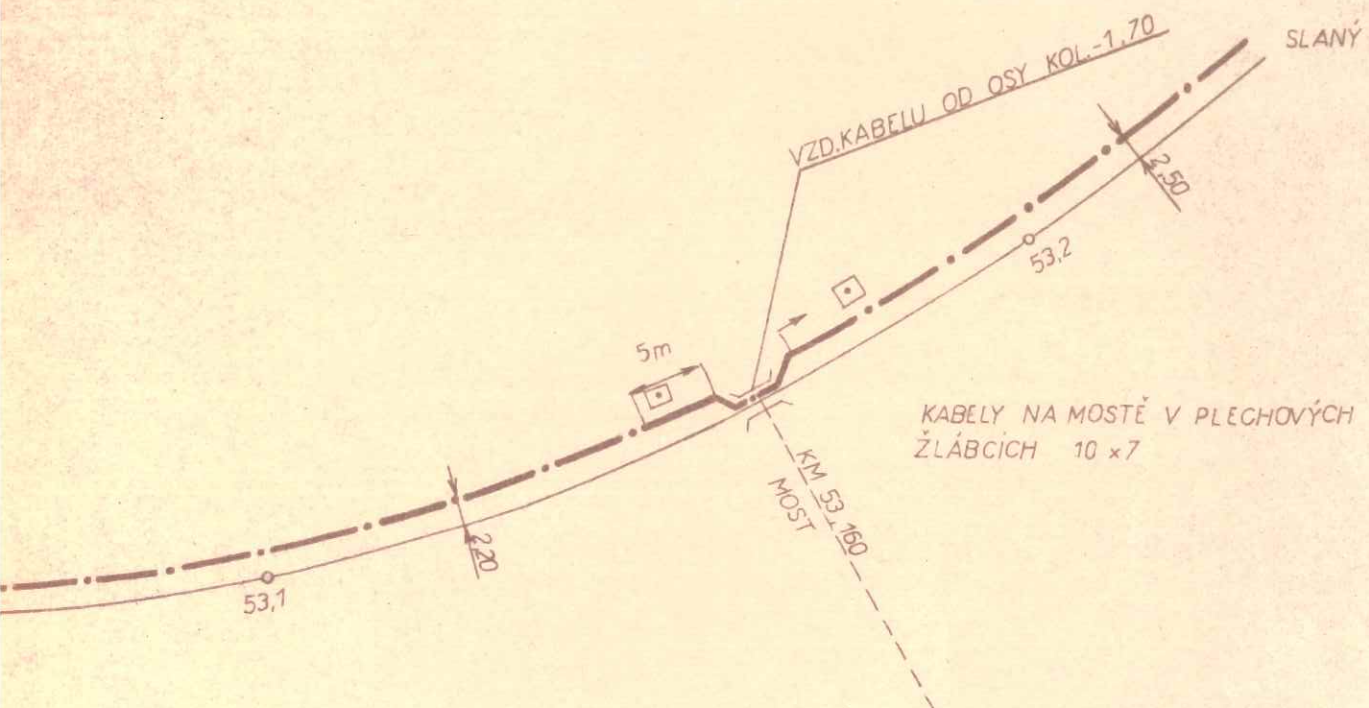
S pozdravem

**Jana Procházková**

**Správa železnic, státní organizace**  
**Oblastní ředitelství Praha**

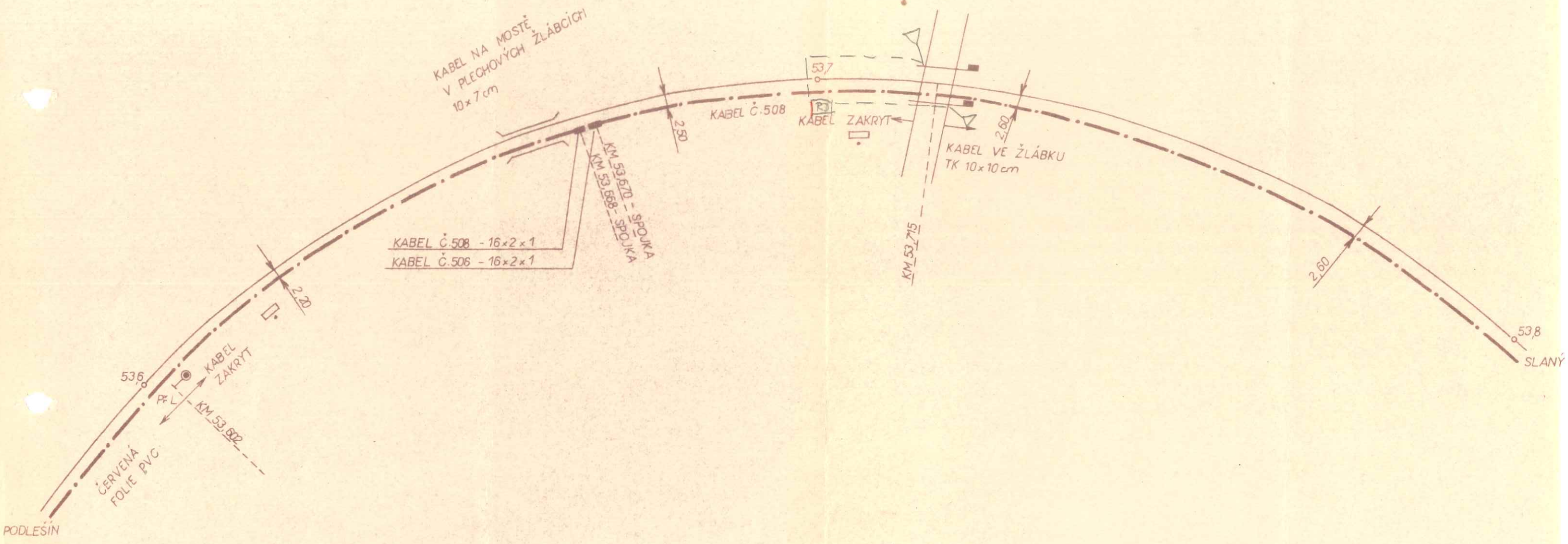
Technický pracovník prov.střed.SZT  
Správa sdělovací a zabezpečovací techniky Praha západ

Prokopova 34, 278 01 Kralupy n/Vlt.  
T 972 257 480  
M 602 691 953  
E prochazkovaj@spravazeleznice.cz  
spravazeleznice.cz





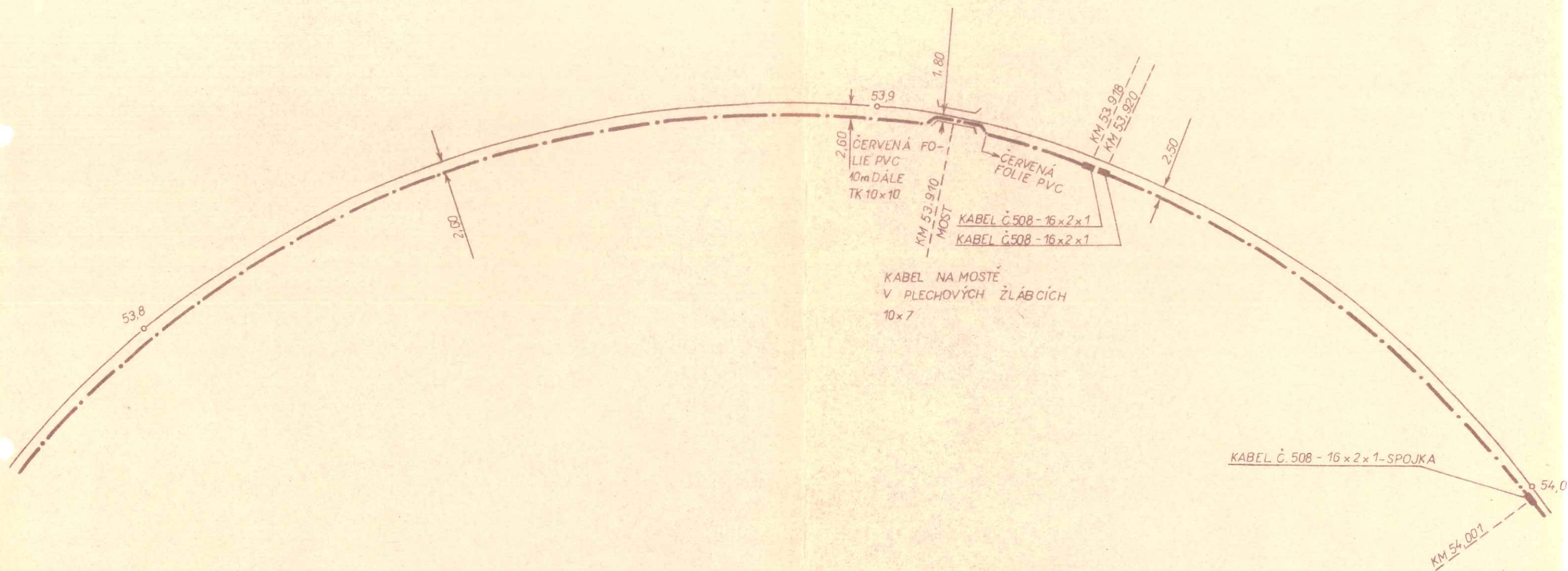
HROB



VYT 20.4.20

MĚŘÍTKO 1:500







**DOPORUČENĚ**  
TOP CON servis  
Ke Stírce 1824/56  
182 00 Praha 8 - Kobylisy

**Platnost vyjádření je 1 rok**

Vaše značka:	Naše značka:	Vyřizuje:	Tel.:	V Kladně dne:
	P21710025915	Romana Hartmanová	312 812 235	17.9.2021

**Oprava mostních objektů trati Slaný – Podlešín**

Existence sítí – Podklady pro projektanta

(vyjádření pro projekt, nenahrazuje vyjádření pro územní souhlas, územní ani stavební řízení, společné územní a stavební řízení)

Žadatel: TOP CON servis, Ke Stírce 1824/56, Praha 8

Investor: Správa železnic, SO, Dlážďená 1003/7, Praha 1

Dotčené pozemky: parc.č. 728/1, k.ú. Slaný

Ke stavbě nemáme připomínky.

**V zájmové lokalitě není umístěno žádné zařízení provozované společností Středočeské vodárny, a.s.**

Lokalita se nachází mimo působnost společnosti Středočeské vodárny, a.s.

Od 1. 1. 2020 společnost SV, a.s. v dané lokalitě neprovozuje vodovod/ kanalizaci pro veřejnou potřebu.

Pro vyjádření se obraťte na společnost Slavos Slaný s.r.o., která je provozovatelem vodovodu/ kanalizace v dané lokalitě.

Kontakt: Slavos Slaný s.r.o, Politických vězňů 1523, 274 01 Slaný.

E-mail: [simona.zabranska@slavosslany.cz](mailto:simona.zabranska@slavosslany.cz)

Toto stanovisko nenahrazuje případná další stanoviska k jiným částem stavby.


Platí pouze pro území vyznačené na předložené situaci, která je součástí tohoto vyjádření.

Toto vyjádření je vydáváno i za společnost Středočeské vodárny, a.s., provozovatele vodohospodářského zařízení pro veřejnou potřebu v lokalitě.

Středočeské vodárny, a.s. se k existenci sítí nevyjadřují. Od 15. 2. 2021 je vyjádření plně v kompetenci VKM.

- Upozorňujeme na službu naší společnosti, a to poskytnutí orientačního zákresu polohy sítí ve formátu \*.pdf, a také \*.dgn. Lze objednat přes portál <https://zadosti.svas.cz/Requests/reqMain.iface> nebo na stránkách [www.svas.cz](http://www.svas.cz) v záložce „Zákazníci“ odkaz na službu – Existence sítí. Po zadání lokality Vám bude zaslán orientační zákres sítí v majetku VKM a ve správě provozovatele SVAS.

**V případě další korespondence uvádějte naši značku a datum tohoto vyjádření.**

  
Ing. Lenka Kozlová  
manažer technického útvaru  
Vodárny Kladno – Mělník, a. s.

Přílohy: PD (situace s razítkem VKM)

VODÁRNY Kladno-Mělník a.s.

Technický útvar  
U vodojemu 3085  
272 01 Kladno

- 2 -







Vyřizuje: Dundáček Petr

E-mail: petr.dundacek@t-mobile.cz

TOP CON SERVIS s.r.o.  
Lenka Hluší  
Varšavská 249/30  
12000 Praha

Naše značka: **E51904/20**

V Praze dne: **4.12.2020**

**Vyjádření a stanovení podmínek pro udělení souhlasu s umístěním stavby v ochranném pásmu sítě technické infrastruktury ( TI ) společnosti T-Mobile Czech Republic a.s.**

Vydané podle § 101 ZÁKONA Č. 127/2005 Sb., o elektronických komunikacích a o změně některých souvisejících zákonů ( zákon o elektronických komunikacích – dále jen ZEK ), ve znění pozdějších předpisů a §161 zákona č. 183/2006 Sb., o územním plánování a stavebním řádu ( stavební zákon) či dle dalších příslušných právních předpisů

**Věc: Rekonstrukce mostů v km 53,161 a 53,910 na trati Podlešín – Slaný**

Stupeň: Stavební řízení

Na základě předložených projektových podkladů dáváme **souhlasné stanovisko k vydání Územního souhlasu / rozhodnutí (Stavebního povolení) a následně souhlas s realizací stavby.**

Dle předložených dokladů nedojde ke kolizi s technickou infrastrukturou společnosti **T-Mobile Czech Republic a.s.**

Toto stanovisko má platnost 1 rok.

Vydané stanovisko nelze prodloužit. Po uplynutí platnosti zadejte žádost o nové stanovisko.

**T-Mobile**  
T-Mobile Czech Republic a.s.  
Tomášova 2144/1  
148 00 Praha 4  
IČ 649 49 681, DIČ CZ64949681

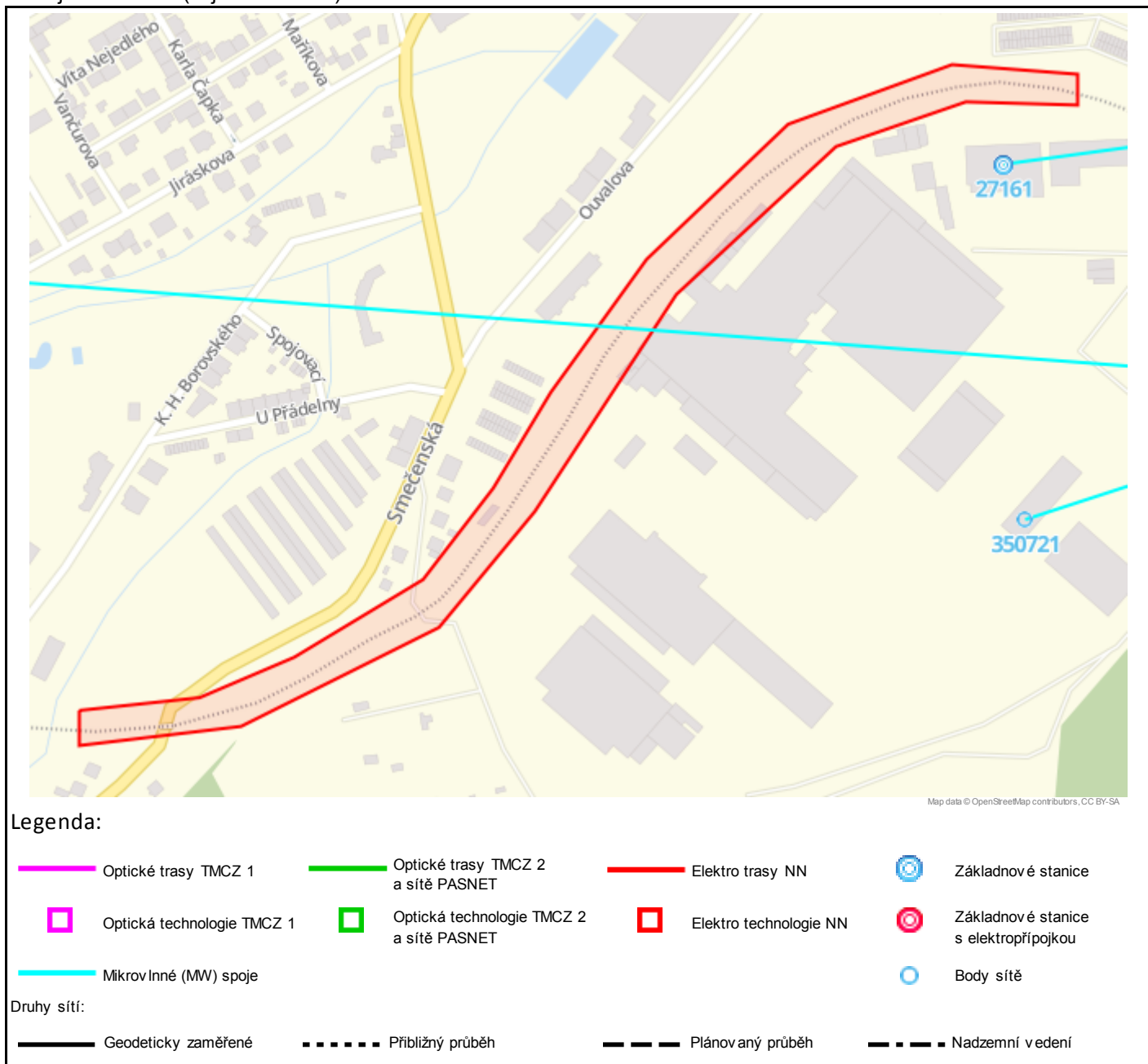
.....  
Ochrana sítí  
Technologický úsek

**V případě doplňujících dotazů vždy uvádějte v „Předmětu“ e-mailu číslo jednací.**

Příloha č. 2

## Situační plánek

Zájmová oblast (zájmové oblasti) zadaná žadatelem



Geometrie zájmové oblasti (zájmových oblastí) žádosti ve formátu WKT a souřadnicovém systému S-JTSK. Zkopírováním textu lze geometrii zobrazit v jakémkoli softwaru podporujícím formát WKT.

POLYGON((-764944.227899141 -1024746.75406974,-764947.77669068 -1024771.69775191,-764830.63174866

-1024774.48187659,-764679.653875845 -1024724.23853536,-764599.721905403 -1024651.55115919,-764476.991267997

-1024511.69336236,-764348.367048676 -1024422.7971867,-764251.389888314 -1024404.1973861,-764172.132207422

-1024417.7765299,-764169.016792848 -1024395.85777341,-764257.482205967 -1024376.34322394,-764380.216191411

-1024402.07611773,-764494.666327406 -1024483.7333534,-764576.314267099 -1024568.51294783,-764626.916657852

-1024630.71867251,-764686.185513923 -1024688.60778783,-764785.745310042 -1024730.74124155,-764857.288828048

-1024749.86837169,-764944.227899141 -1024746.75406974))



## Technické služby Slaný s.r.o.

Nejtkova 1709, 274 01 Slaný, IČO: 62958437, DIČ: CZ62958437

Top NOC SERVIS s.r.o.  
Ke Stírce 1824 /56  
18200 Praha 8

Slaný, 7.12.2020

**Věc: Vyjádření k PD – Rekonstrukce mostu v km 53 161 a 53,910 na trati Podlešín Slaný**

Na základě Vaší žádosti, která nám byla doručena ohledně vyjádření na výše uvedenou akci, Vám sdělujeme, že se stavbou souhlasíme za těchto podmínek:

- 1/ Zásah do místní komunikace a jejího příslušenství **musí být projednán se správcem komunikací tj. TS Slaný a to minimálně 3 týdny před realizací**, při tomto projednání bude provedeno předání stavby a vydáno písemné vyjádření k překopům s podmínkami zpětné úpravy povrchů – je nutné celou trasu výkopů projít, upřesnit a pořídit fotodokumentaci stávajícího stavu.
- 2/ Při provádění stavebních prací nesmí být poškozeno naše zařízení – vedení veřejného osvětlení – zákres přiložen.
- 3/ Při zpracování projektové dokumentace je třeba dodržet ochranné pásmo našeho zařízení dle platné ČSN.
- 4/ Nečistoty způsobené na místních komunikacích je nutno ihned odstranit, aby nedošlo k ohrožení bezpečnosti silničního provozu, či chodců.
- 5/ Materiál ze stavby nesmí být skladován na místních komunikacích.
- 6/ Záruční doba na zpětnou úpravu povrchů – 36 měsíců ode dne předání správcem komunikací.

Další podmínky:



Stavba s dokončenou zpětnou úpravou musí být předána nejpozději do **1.11.kalendářního roku** zpět správci komunikací.

Podmínky zpětné úpravy povrchů budou vydány ve vyjádření správce místních komunikací ( viz bod 1.) – **věnujte jim náležitou pozornost, bez splnění těchto podmínek nebudou opravy povrchů převzaty!**

### **UPOZORNĚNÍ:**

V případě povolení překopu asfaltového i dlážděného chodníku – **požadujeme provedení zpětné úpravy v celé šíři a délce chodníku.**

V případě povolení vedení překopu ve vozovce, bude zpětná úprava **minimálně v šíři ½ vozovky dle umístění překopu.**

V místech, kde jsou provedeny nové povrchy chodníků **požadujeme protlak, popř. změnu trasy.**

V případě překopů v zeleni, v okolí kořenových balů stromů, je nutné si **vyžádat vyjádření odboru ŽP.**

V případě uložení sítí pod vozovku, **požadujeme její protlak, nesouhlasíme s překopem vozovek.**

**K této akci je nutné zažádat o souhlas majitele – Město Slaný – odbor správy majetku a plně dodržet jejich podmínky.**

TECHNICKÉ SLUŽBY Slaný s.r.o.  
Nejtkova 1709/274 01 SLANÝ  
DIČ: CZ62874437, IČO: 62958437  
-3-

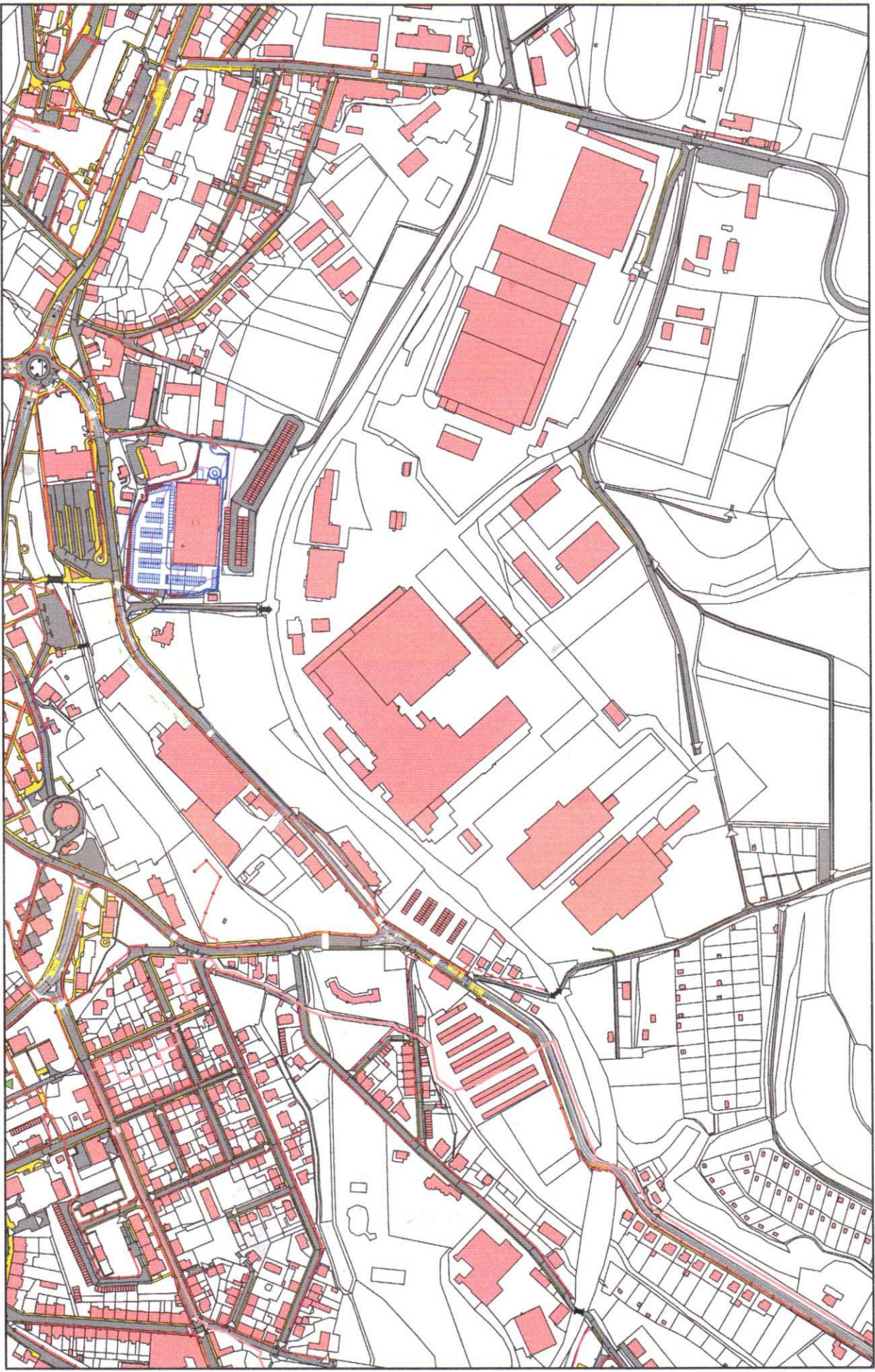
**Vyřizuje: Tomáš Zelenka**  
**Telefon: 777921433**



7.12.2016

— výhled výhled

Rekonstrukce mostu



**Od:** Tomáš Zelenka <[kucera@tsslany.cz](mailto:kucera@tsslany.cz)>

**Komu:** Hluší Lenka <[hlusi@topcon.cz](mailto:hlusi@topcon.cz)>

**Odesláno:** 8.12.2020 6:35

**Předmět:** Re: Žádost o vyjádření k existenci inženýrských sítí - Slaný

Dobry den, semafor je také ve správě TS Slaný. Napájení je v chodníku mezi stožáry a ze sítě VO, kde je stálá fáze.

S pozdravem.

7. prosince 2020 22:19:50 SEČ, "Hluší Lenka" <[hlusi@topcon.cz](mailto:hlusi@topcon.cz)> napsal:

Dobrý den, děkuji za rychlou odpověď. U našich řešených mostů je tedy VO pouze u toho mostu přes silnici.

Nevíte prosím, kdo má ve správě ten semafor pro chodce pod mostem?

Děkuji!

S pozdravem  
Lenka Hluší

TOP CON SERVIS s.r.o.  
Ke Stírce 1824/56  
182 00 Praha 8

tel.: 733 526 577  
email: [hlusi@topcon.cz](mailto:hlusi@topcon.cz)





---

ŽADATEL  
TOP CON SERVIS s.r.o.

---

NAŠE ZNAČKA  
0201277021

VYŘIZUJE / LINKA

VYŘÍZENO DNE  
23.07.2021

---

**Sdělení o existenci komunikačního vedení společnosti Telco Pro Services, a. s.**

Název akce: **Rekonstrukce mostů v km 53,161 a 53,910 na trati Podlešín - Slaný**

Účel: **Sloučené územní a stavební řízení**

Vážený zákazníku,  
dovolujeme si reagovat na Vaši žádost číslo 0201277021 ze dne 23.07.2021, která se týkala sdělení o existenci komunikačního zařízení na Vámi určeném zájmovém území.

Dle vědomí společnosti Telco Pro Services, a. s., se na Vámi vymezeném zájmovém území:  
**nenachází komunikační zařízení v majetku společnosti Telco Pro Services, a. s.**

Zároveň si Vás dovoluujeme upozornit, že není vyloučeno, že se ve Vámi vymezeném zájmovém území nachází jiné zařízení, které není v majetku společnosti Telco Pro Services, a. s.

Toto sdělení je platné do 23.07.2022.

V souvislosti s výše uvedeným si Vás dovoluujeme upozornit, že sdělení o existenci či neexistenci sítí představuje skutečnosti tvořící obchodní tajemství společnosti Telco Pro Services, a. s. Poskytnuté informace jsou dále také důvěrnými informacemi společnosti Telco Pro Services, a. s. Z výše uvedených důvodů si Vás proto společnost Telco Pro Services, a. s., dovoluje upozornit, že s poskytnutými informacemi je potřeba nakládat dle platných právních předpisů, v opačném případě se vystavujete postihu ve smyslu platné právní úpravy. V této souvislosti si Vás dovoluujeme rovněž upozornit, že požadované informace nesmí být předány, sděleny, využity, zpřístupněny, či jiným způsobem postoupeny na jakoukoli třetí osobu bez předchozího prokazatelného souhlasu společnosti Telco Pro Services, a. s. Informace o existenci sítí mohou být využity pouze pro účel, pro který byly vyžádány.

S pozdravem

**Telco Pro Services, a. s.**

Praha, Praha 4  
Duhová 1531/3  
PSČ 140 00  
IČ: 29148278

**Přílohy**

Situační výkres zájmového území

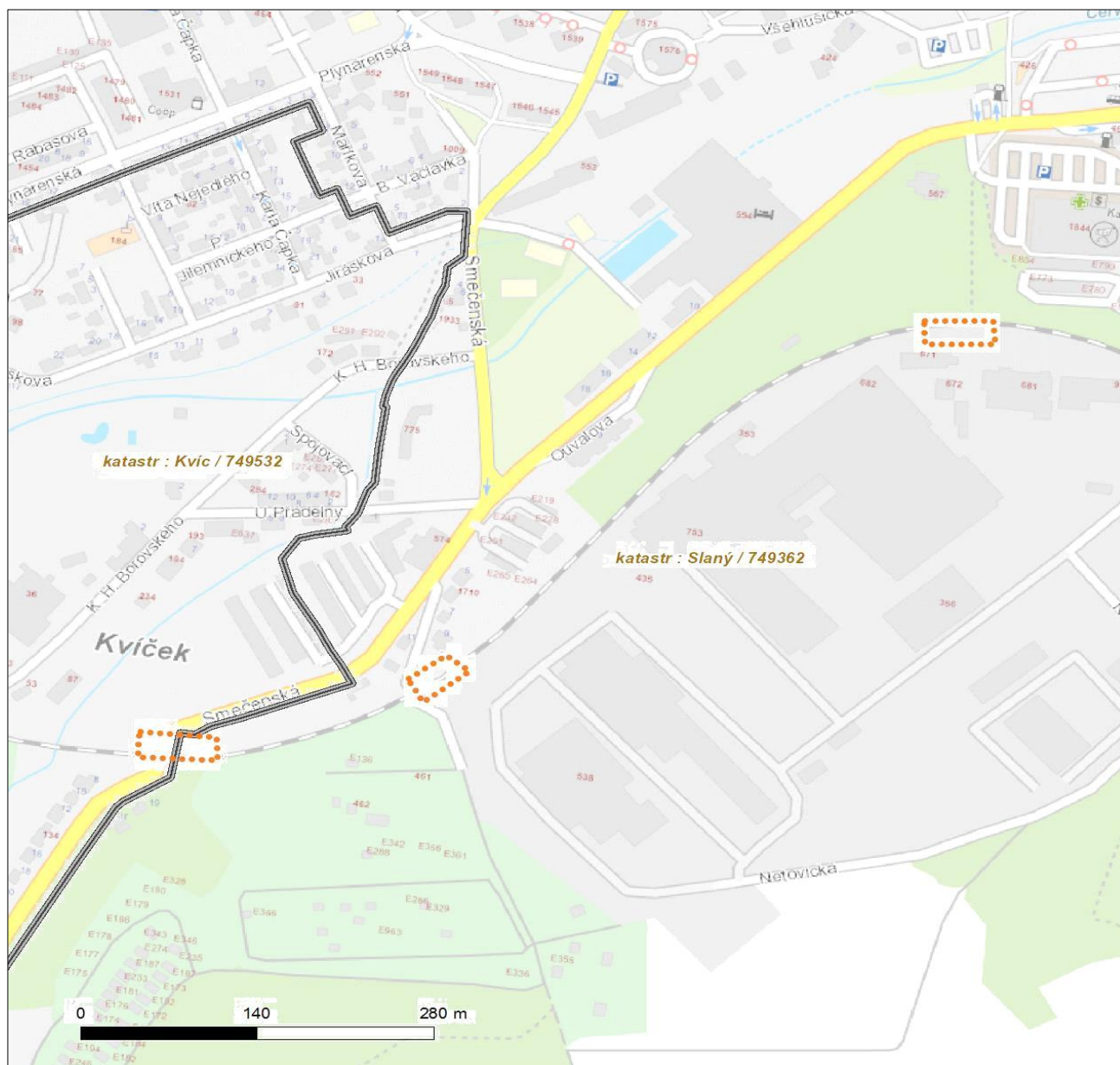




Platí pouze se sdělením číslo 0201277021.

Zakreslené polohy zařízení v příloze jsou pouze informativní.

### Situační výkres zájmového území



#### LEGENDA

- |                                   |                               |
|-----------------------------------|-------------------------------|
| ■ ■ ■ ■ Nadzemní optické vedení   | — Radioreléový spoj vzduch    |
| — Podzemní optické vedení         | ..... Zájmové území           |
| ■ ■ ■ ■ Nadzemní metalické vedení | — Hranice katastrálního území |
| — Podzemní metalické vedení       |                               |



**TOP CON SERVIS s.r.o.**  
**Lenka Hluší**  
**Varšavská 249/30**  
**120 00 Praha - Vinohrady**

V Praze, 11.12.2020

Naše zn.: **201204-1511236899**

Věc: vyjádření k žádosti k akci **"Rekonstrukce mostů v km 53,161 a 53,910 na trati Podlešín – Slaný"**

Společnost Vodafone Czech Republic a.s. ( dále jen „Vodafone“ ), se sídlem Praha 5, náměstí Junkových 2, IČ: 25788001, zapsaná dne 13.8. 1999 v obchodním rejstříku vedeném Městským soudem v Praze pod spisovou značkou B.6064 a společnost Vantage Towers, s.r.o. se sídlem Závěšova 502/5, Nusle, 140 00 Praha 4, zapsaná v obchodním rejstříku vedeném u Městského soudu v Praze pod sp. zn. C 330005, IČO: 09056009, DIČ: CZ09056009 zastoupená Vodafone na základě plné moci Vám sděluje, že dle Vámi podané žádosti ze dne **4.12.2020**, která je nedílnou součástí tohoto vyjádření,

#### **souhlasí s realizací projektu.**

Ve Vámi zadaném zájmovém území a v uvedené výšce (výška stavby: 0 m, výška jeřábu: 0 m) se nenachází žádné podzemní ani nadzemní vedení.

Platnost vyjádření je **1 rok** od data vydání. Vyjádření je platné pouze v rámci předmětného projektu a pro důvod vydání vyjádření stanovený žadatelem v žádosti.

Vyjádření pozbývá platnosti uplynutím doby platnosti, změnou rozsahu zájmového území i změnou důvodu vydání vyjádření uvedeného v žádosti, to vše v závislosti na tom, která ze skutečností rozhodná pro pozbytí platnosti tohoto vyjádření nastane nejdříve. Po skončení platnosti si musíte podat novou žádost na adrese <https://www.zadostovyjadeni.cz/vodafone/>.

S pozdravem

v.z. Ing. Kateřina Rendeková  
Vodafone Czech Republic a. s.  
náměstí Junkových 2808/2  
150 00 Praha 5

Tel.: 607105305

E-mail: katerina.rendekova@vodafone.com

  
Vodafone Czech Republic a.s.  
náměstí Junkových 2, 155 00, Praha 5  
IČO: 25788001, DIČ: CZ25788001  
tel.: 776 971 111, fax: 776 971 92  
-60-

#### **Seznam příloh/přiložených souborů:**

Zadost\_201204-1511236899.pdf

19)